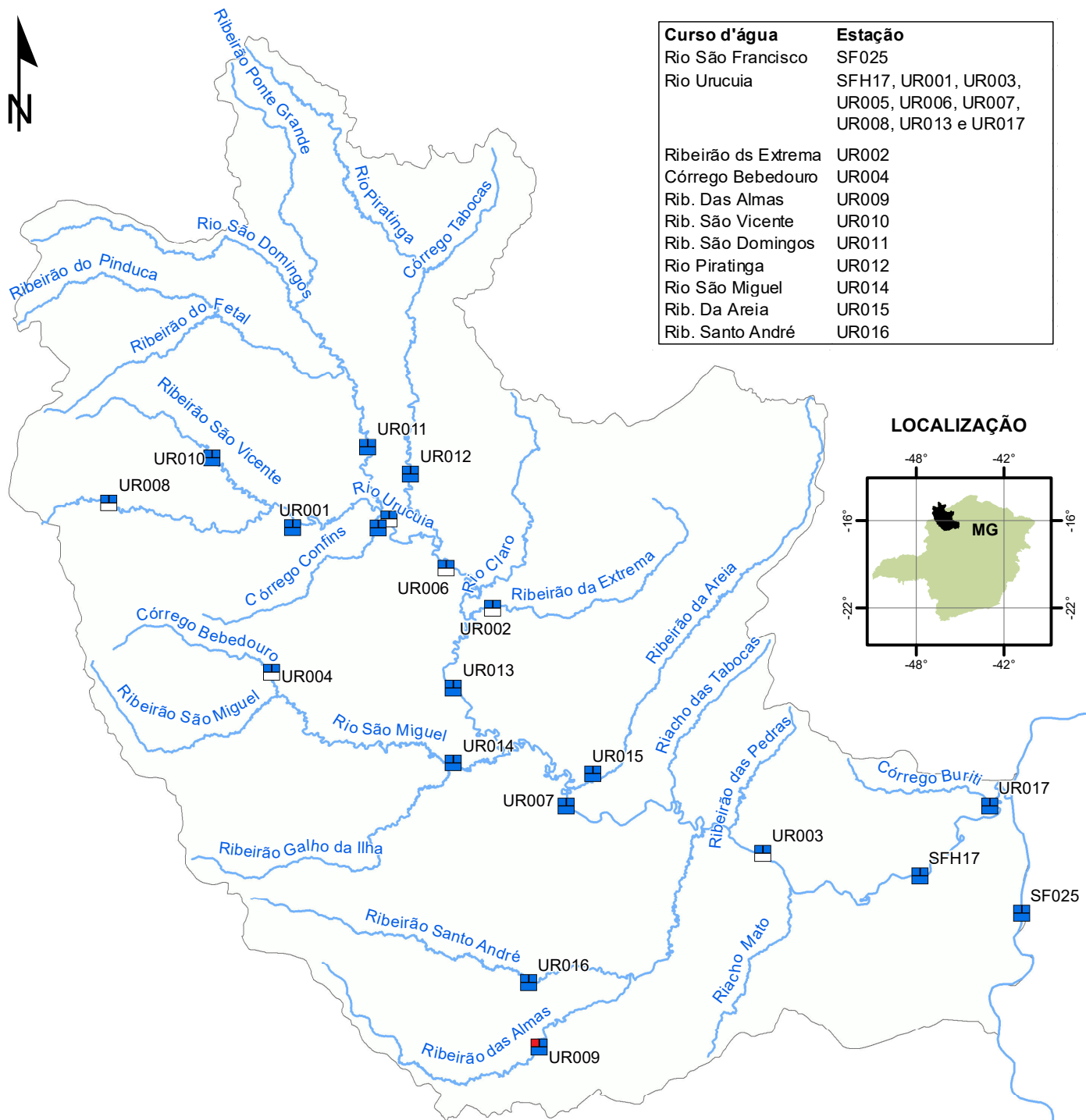
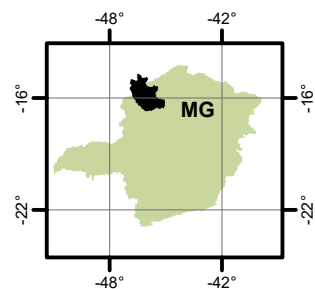


# BACIA DO RIO URUCUIA - UPGRH SF8 PANORAMA DA QUALIDADE DAS ÁGUAS SUPERFICIAIS SEGUNDO TRIMESTRE DE 2018



Curso d'água	Estação
Rio São Francisco	SF025
Rio Urucuia	SFH17, UR001, UR003, UR005, UR006, UR007, UR008, UR013 e UR017
Ribeirão ds Extrema	UR002
Córrego Bebedouro	UR004
Rib. Das Almas	UR009
Rib. São Vicente	UR010
Rib. São Domingos	UR011
Rio Piratinga	UR012
Rio São Miguel	UR014
Rib. Da Areia	UR015
Rib. Santo André	UR016

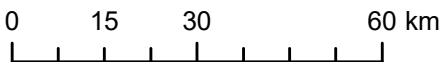
### LOCALIZAÇÃO



<span style="color: blue;">■</span>	Em conformidade
<span style="color: red;">■</span>	Não conformidade
<span style="border: 1px solid black; display: inline-block; width: 10px; height: 10px;"></span>	Ausência de Resultados

Parâmetros indicativos :  
 1- Contaminação Fecal (*Escherichia Coli*)  
 2 - Enriquecimento Orgânico (P; DBO; NO<sub>3</sub>; NH<sub>3</sub>T)  
 3 - Presença de Substâncias Tóxicas (As; CN<sup>-</sup>; Pb; Cu<sub>diss</sub>; Zn; Cr; Cd; Fenóis Totais; Hg)

1:1.225.000



Projeção: Latitude/Longitude  
 Datum SIRGAS 2000

Fonte: Base Digital GeoMINAS / Prodemge, 1996  
 Dados de qualidade das águas: 2018 - IGAM  
 Execução: IGAM/2018

1	2
3	