

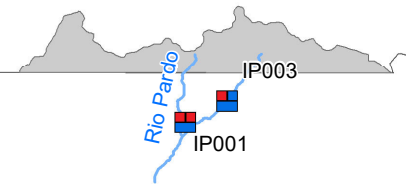
42°0'0"W

41°45'0"W

41°30'0"W

41°15'0"W

# BACIAS DOS RIOS ITABAPOANA (IB1) e ITAPEMIRIM (IP1) PANORAMA DA QUALIDADE DAS ÁGUAS SUPERFICIAIS TERCEIRO TRIMESTRE DE 2018



20°15'0"S

20°15'0"S

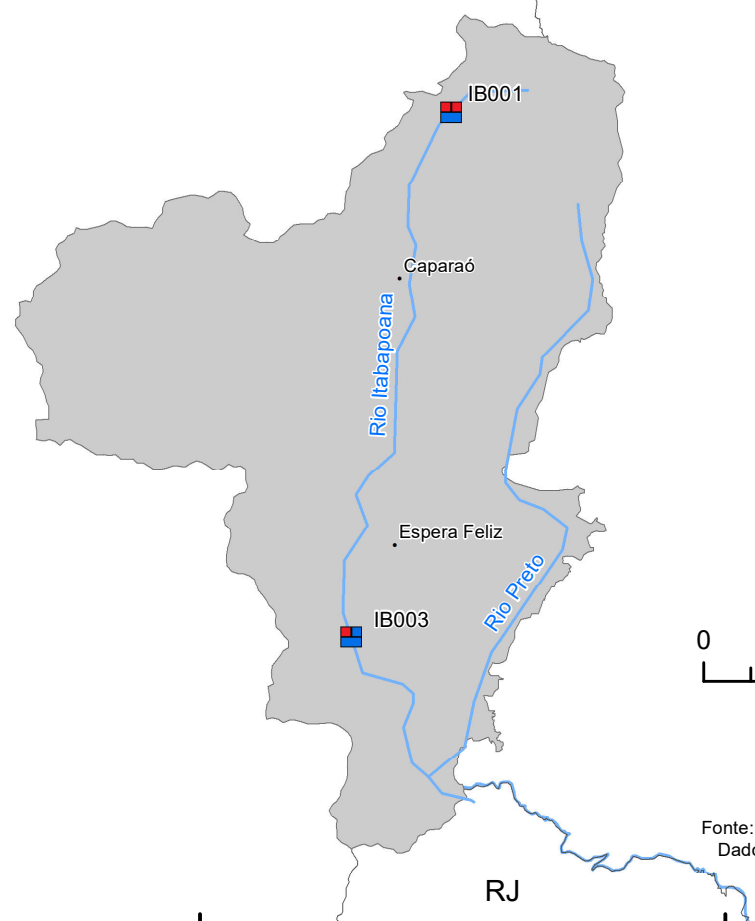


MG

ES

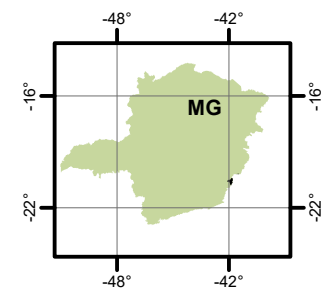
20°30'0"S

20°30'0"S

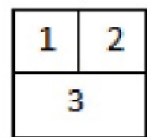
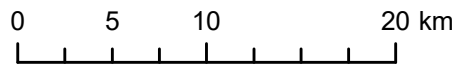


Curso d'água	Estação
Rio Caparaó	IB001
Rio São João	IB003
Rio Pardo	IP001
Córrego Boa Vista	IP003

### LOCALIZAÇÃO



1:400.000



Projeção: Latitude/Longitude  
 Datum SIRGAS 2000  
 Fonte: Base Digital GeoMINAS / Prodemge, 1996  
 Dados de qualidade das águas: 2018 - IGAM  
 Execução: IGAM/2018

Parâmetros indicativos :  
 1- Contaminação Fecal  
 ( *Escherichia Coli* )  
 2 - Enriquecimento Orgânico  
 (P; DBO; NO<sub>3</sub>-N; NH<sub>3</sub>-N)  
 3 - Presença de Substâncias Tóxicas  
 ( As; CN-; Pb; Cu; Zn; Cr; Cd; Fenóis Totais; Hg )

20°45'0"S

20°45'0"S

42°0'0"W

41°45'0"W

41°30'0"W

41°15'0"W

RJ