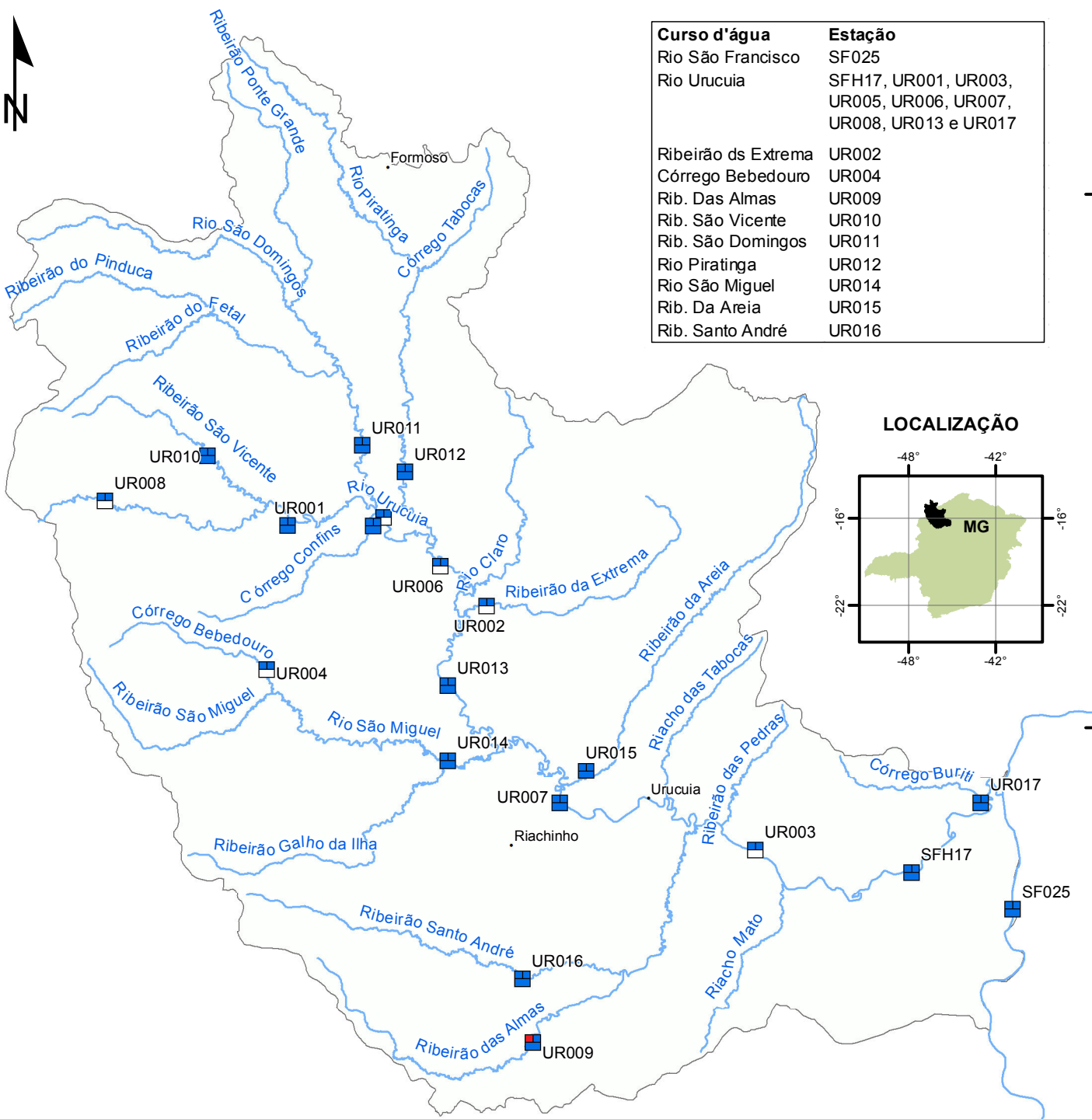
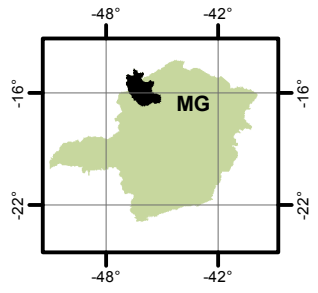


# BACIA DO RIO URUCUIA - UPGRH SF8 PANORAMA DA QUALIDADE DAS ÁGUAS SUPERFICIAIS TERCEIRO TRIMESTRE DE 2018



Curso d'água	Estação
Rio São Francisco	SF025
Rio Urucuia	SFH17, UR001, UR003, UR005, UR006, UR007, UR008, UR013 e UR017
Ribeirão ds Extrema	UR002
Córrego Bebedouro	UR004
Rib. Das Almas	UR009
Rib. São Vicente	UR010
Rib. São Domingos	UR011
Rio Piratinga	UR012
Rio São Miguel	UR014
Rib. Da Areia	UR015
Rib. Santo André	UR016

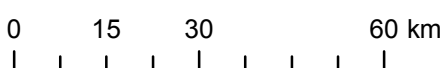
### LOCALIZAÇÃO



- Em conformidade
- Não conformidade
- Ausência de Resultados

Parâmetros indicativos :  
 1- Contaminação Fecal (*Escherichia Coli*)  
 2 - Enriquecimento Orgânico (P; DBO; NO<sub>3</sub>; NH<sub>3</sub>T)  
 3 - Presença de Substâncias Tóxicas (As; CN<sup>-</sup>; Pb; Cu<sub>diss</sub>; Zn; Cr; Cd; Fenóis Totais; Hg)

1:1.225.000



1	2
3	

Projeção: Latitude/Longitude  
 Datum SIRGAS 2000  
 Fonte: Base Digital GeoMINAS / Prodemge, 1996  
 Dados de qualidade das águas: 2018 - IGAM  
 Execução: IGAM/2018