

# BACIA DO RIO DAS VELHAS - REDE DIRIGIDA DA BACIA DO RIBEIRÃO PAMPULHA

## CONTAMINAÇÃO POR TÓXICOS

### 3º Trimestre de 2018

19°50'0"S

19°55'0"S

44°5'0"W

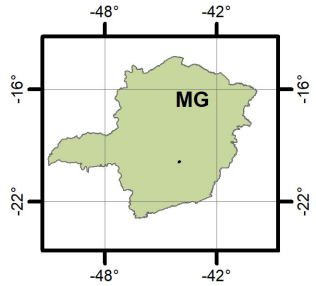
44°0'0"W

43°55'0"W

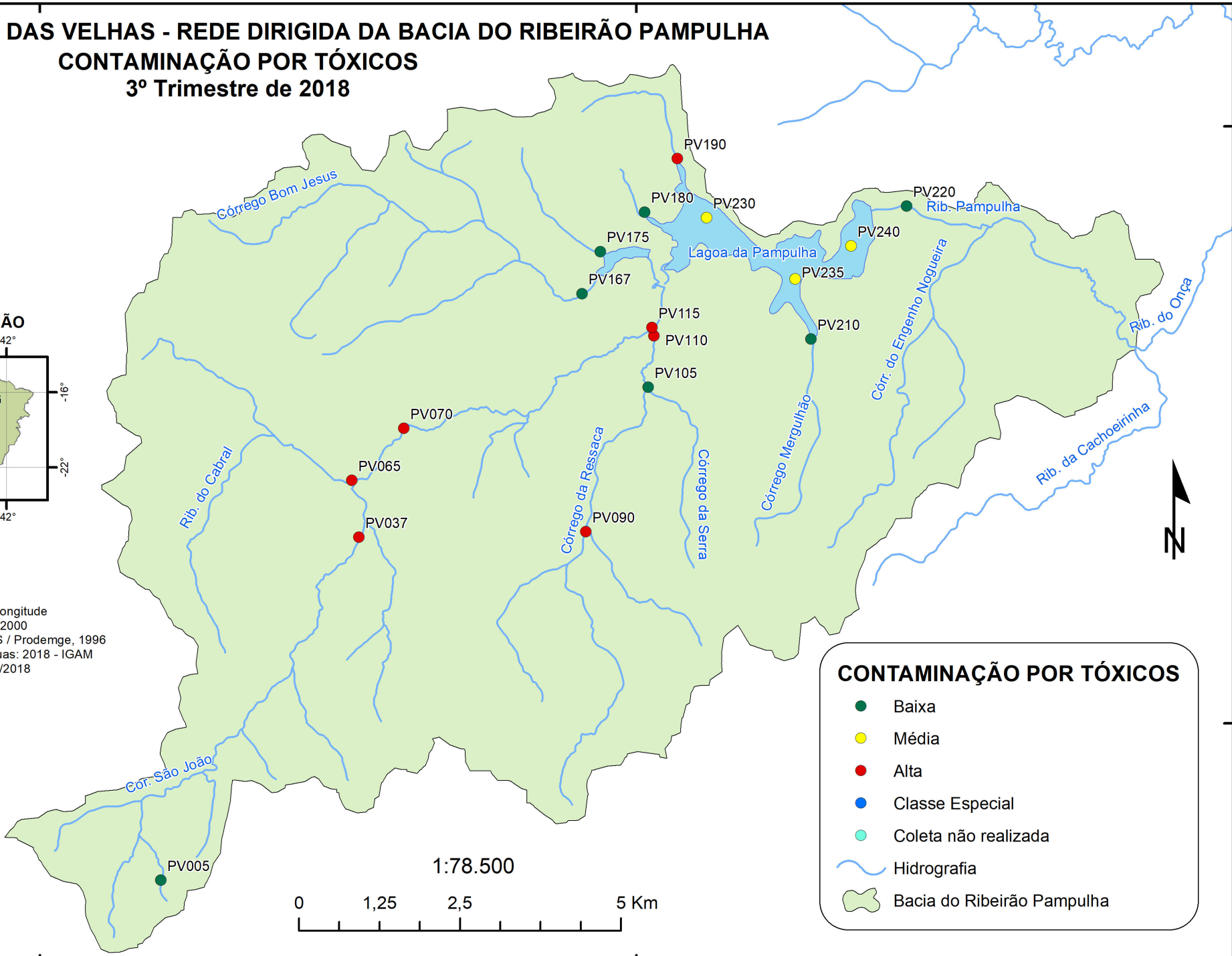
19°50'0"S

19°55'0"S

#### LOCALIZAÇÃO



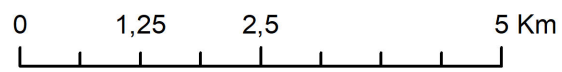
Projeção: Latitude/Longitude  
 Datum SIRGAS 2000  
 Fonte: Base Digital GeoMINAS / Prodemge, 1996  
 Dados de qualidade das águas: 2018 - IGAM  
 Execução: IGAM/2018



#### CONTAMINAÇÃO POR TÓXICOS

- Baixa
- Média
- Alta
- Classe Especial
- Coleta não realizada
- ~ Hidrografia
- Bacia do Ribeirão Pampulha

1:78.500



44°5'0"W

44°0'0"W

43°55'0"W