

44°5'0"W

44°0'0"W

43°55'0"W

BACIA DO RIO DAS VELHAS - REDE DIRIGIDA DA BACIA DO RIBEIRÃO PAMPULHA

ÍNDICE DE ESTADO TRÓFICO

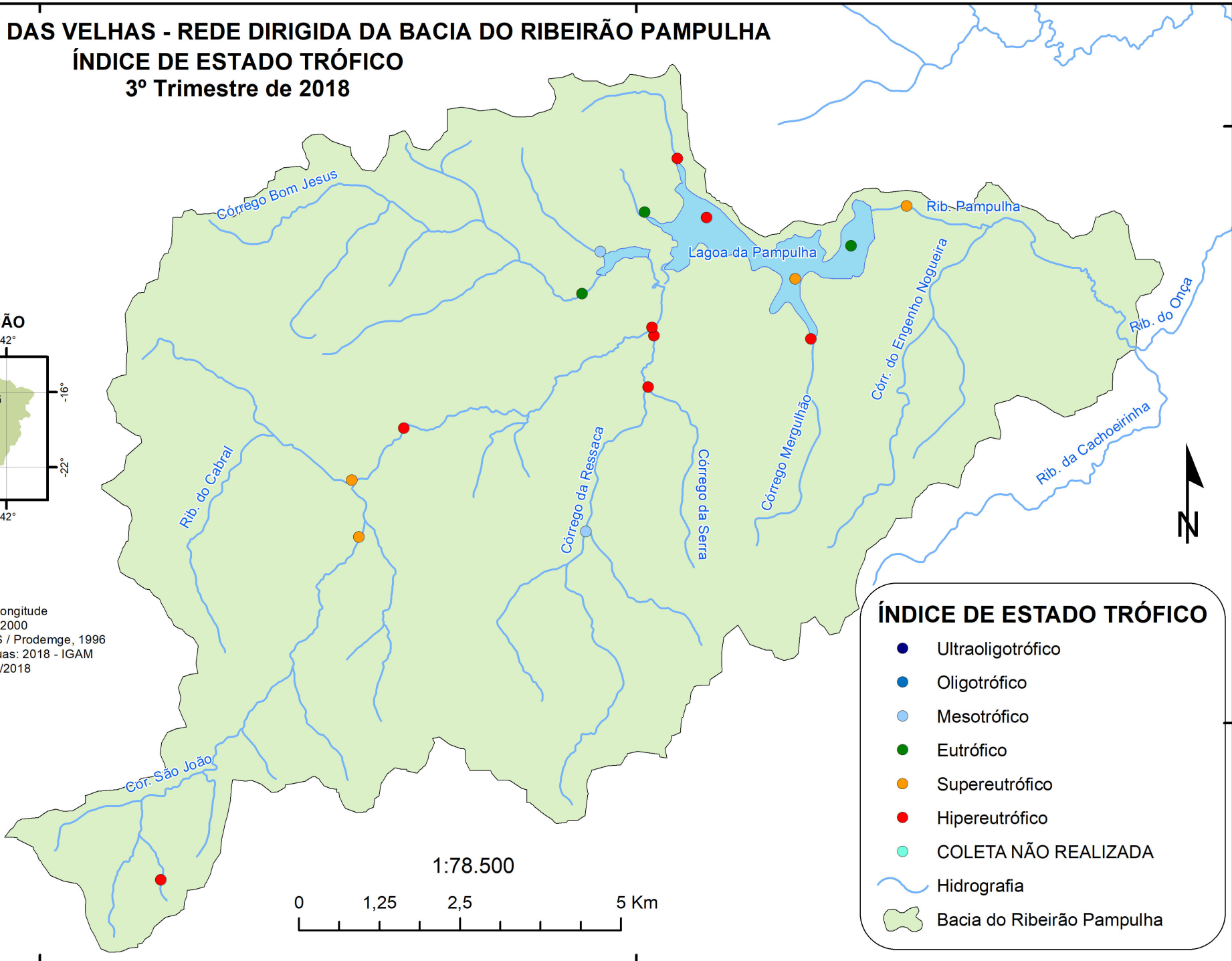
3º Trimestre de 2018

19°50'0"S

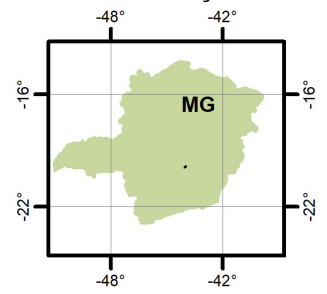
19°50'0"S

19°55'0"S

19°55'0"S



LOCALIZAÇÃO

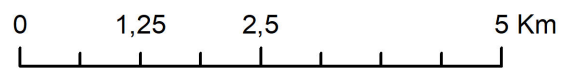


Projeção: Latitude/Longitude
 Datum SIRGAS 2000
 Fonte: Base Digital GeoMINAS / Prodemge, 1996
 Dados de qualidade das águas: 2018 - IGAM
 Execução: IGAM/2018

ÍNDICE DE ESTADO TRÓFICO

- Ultraoligotrófico
- Oligotrófico
- Mesotrófico
- Eutrófico
- Supereutrófico
- Hipereutrófico
- COLETA NÃO REALIZADA
- Hidrografia
- Bacia do Ribeirão Pampulha

1:78.500



44°5'0"W

44°0'0"W

43°55'0"W