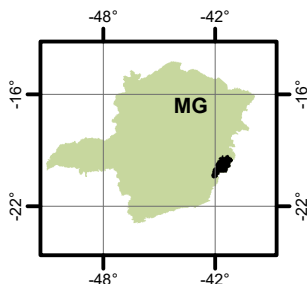


# BACIA DO RIO MANHUAÇU - UPGRH DO6 PANORAMA DA QUALIDADE DAS ÁGUAS SUPERFICIAIS 2019



### LOCALIZAÇÃO



19°30'0"S

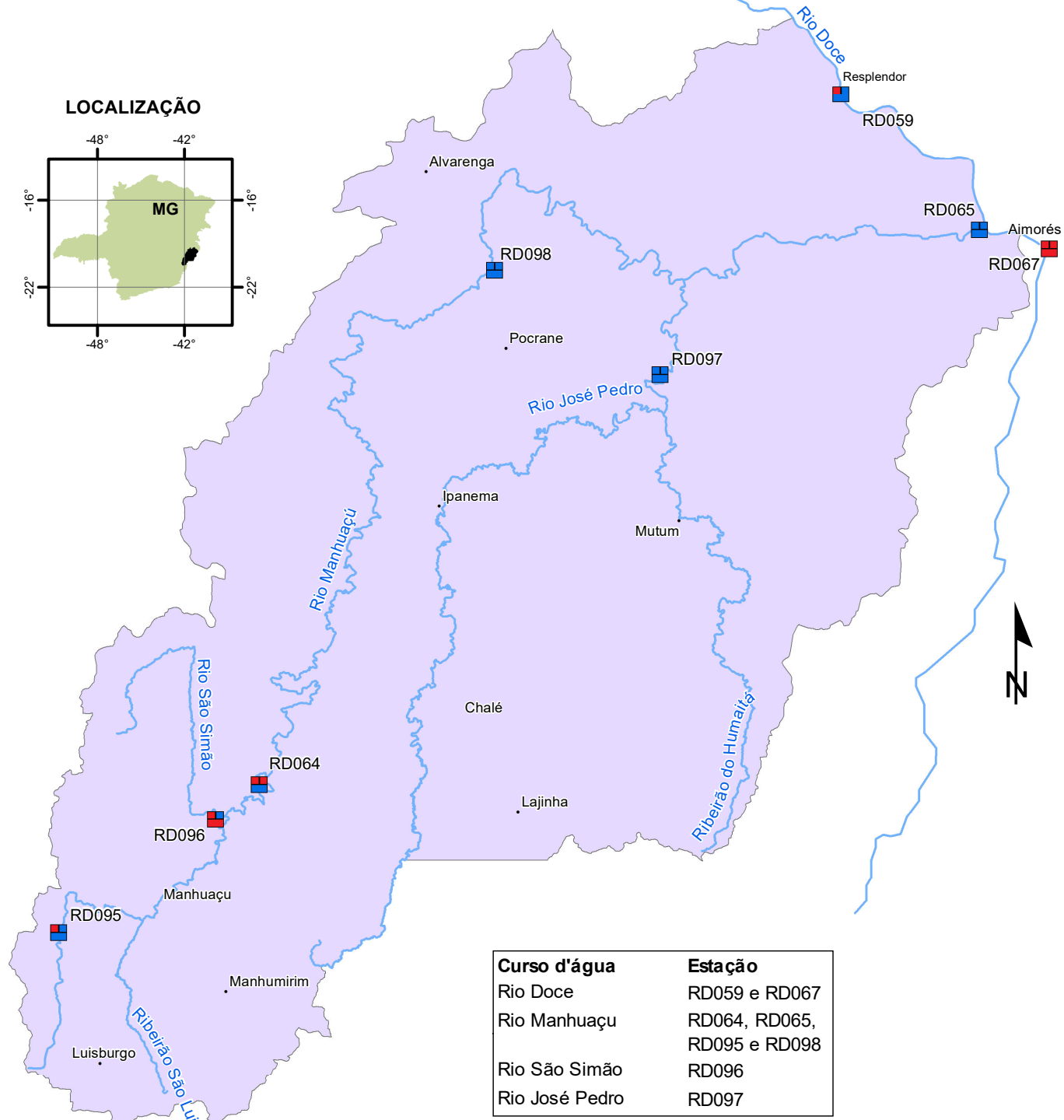
19°30'0"S

20°0'0"S

20°0'0"S

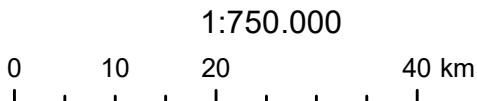
20°30'0"S

20°30'0"S



Curso d'água	Estação
Rio Doce	RD059 e RD067
Rio Manhuaçu	RD064, RD065, RD095 e RD098
Rio São Simão	RD096
Rio José Pedro	RD097

- Em conformidade
- Não conformidade
- Ausência de Resultados



1:750.000

Projeção: Latitude/Longitude  
 Datum SIRGAS 2000  
 Fonte: Base Digital GeoMINAS / Prodemge, 1996  
 Dados de qualidade das águas: 2019 - IGAM  
 Execução: IGAM/2020

1	2
3	

Parâmetros indicativos :  
 1- Contaminação Fecal (*Escherichia Coli*)  
 2 - Enriquecimento Orgânico (P; DBO; NO<sub>3</sub><sup>-</sup>; NH<sub>4</sub><sup>+</sup>)  
 3 - Presença de Substâncias Tóxicas (As; CN<sup>-</sup>; Pb; Cu<sub>diss</sub>; Zn; Cr; Cd; Fenóis Totais; Hg)