

44°0'0"W

43°30'0"W

43°0'0"W

42°30'0"W



# ALTO RIO JEQUITINHONHA - UPGRH JQ1 PANORAMA DA QUALIDADE DAS ÁGUAS SUPERFICIAIS 2019

16°0'0"S

16°30'0"S

17°0'0"S

17°30'0"S

18°0'0"S

18°30'0"S

16°0'0"S

16°30'0"S

17°0'0"S

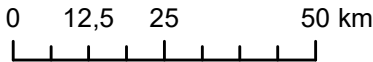
17°30'0"S

18°0'0"S

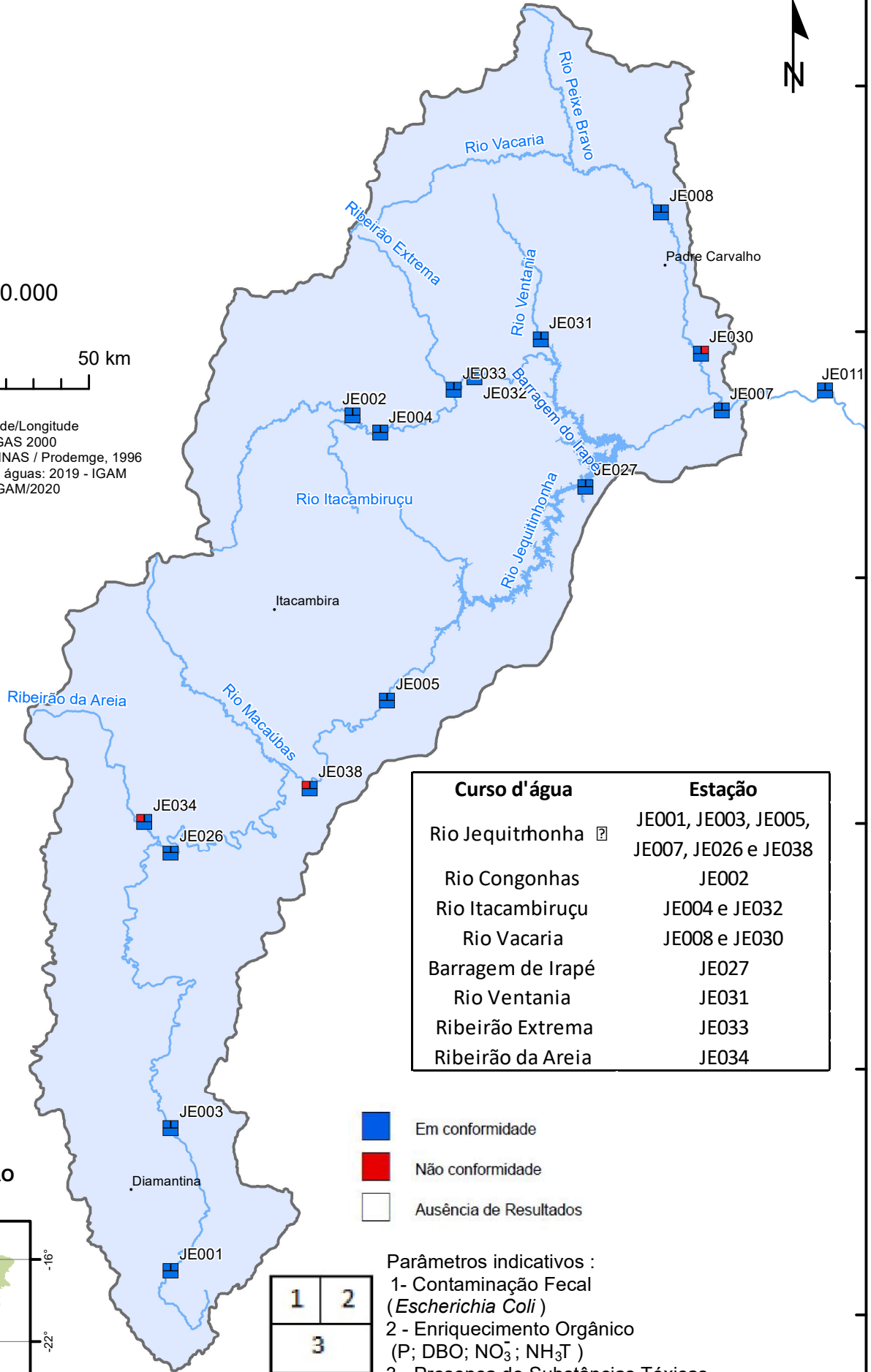
18°30'0"S



1:1.250.000



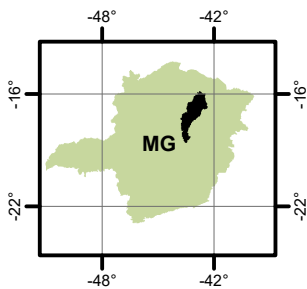
Projeção: Latitude/Longitude  
Datum SIRGAS 2000  
Fonte: Base Digital GeoMINAS / Prodemge, 1996  
Dados de qualidade das águas: 2019 - IGAM  
Execução: IGAM/2020



Curso d'água	Estação
Rio Jequitinhonha	JE001, JE003, JE005, JE007, JE026 e JE038
Rio Congonhas	JE002
Rio Itacambiruçu	JE004 e JE032
Rio Vacaria	JE008 e JE030
Barragem de Irapé	JE027
Rio Ventania	JE031
Ribeirão Extrema	JE033
Ribeirão da Areia	JE034

- Em conformidade
- Não conformidade
- Ausência de Resultados

### LOCALIZAÇÃO



1	2
3	

Parâmetros indicativos :

- 1- Contaminação Fecal (*Escherichia Coli*)
- 2 - Enriquecimento Orgânico (P; DBO; NO<sub>3</sub><sup>-</sup>; NH<sub>3</sub>T)
- 3 - Presença de Substâncias Tóxicas (As; CN<sup>-</sup>; Pb; Cu<sub>diss</sub>; Zn; Cr; Cd; Fenóis Totais; Hg)

44°0'0"W

43°30'0"W

43°0'0"W

42°30'0"W