

43°30'0"W

43°0'0"W

42°30'0"W

42°0'0"W

41°30'0"W

41°0'0"W

# BACIA DO RIO SUAÇUÍ GRANDE - CH DO4 PANORAMA DA QUALIDADE DAS ÁGUAS SUPERFICIAIS - 2020



Instituto Mineiro de Gestão das Águas

18°0'0"S

18°30'0"S

19°0'0"S

19°30'0"S

18°0'0"S

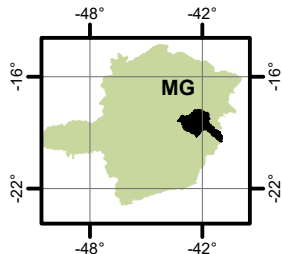
18°30'0"S

19°0'0"S

19°30'0"S



### LOCALIZAÇÃO



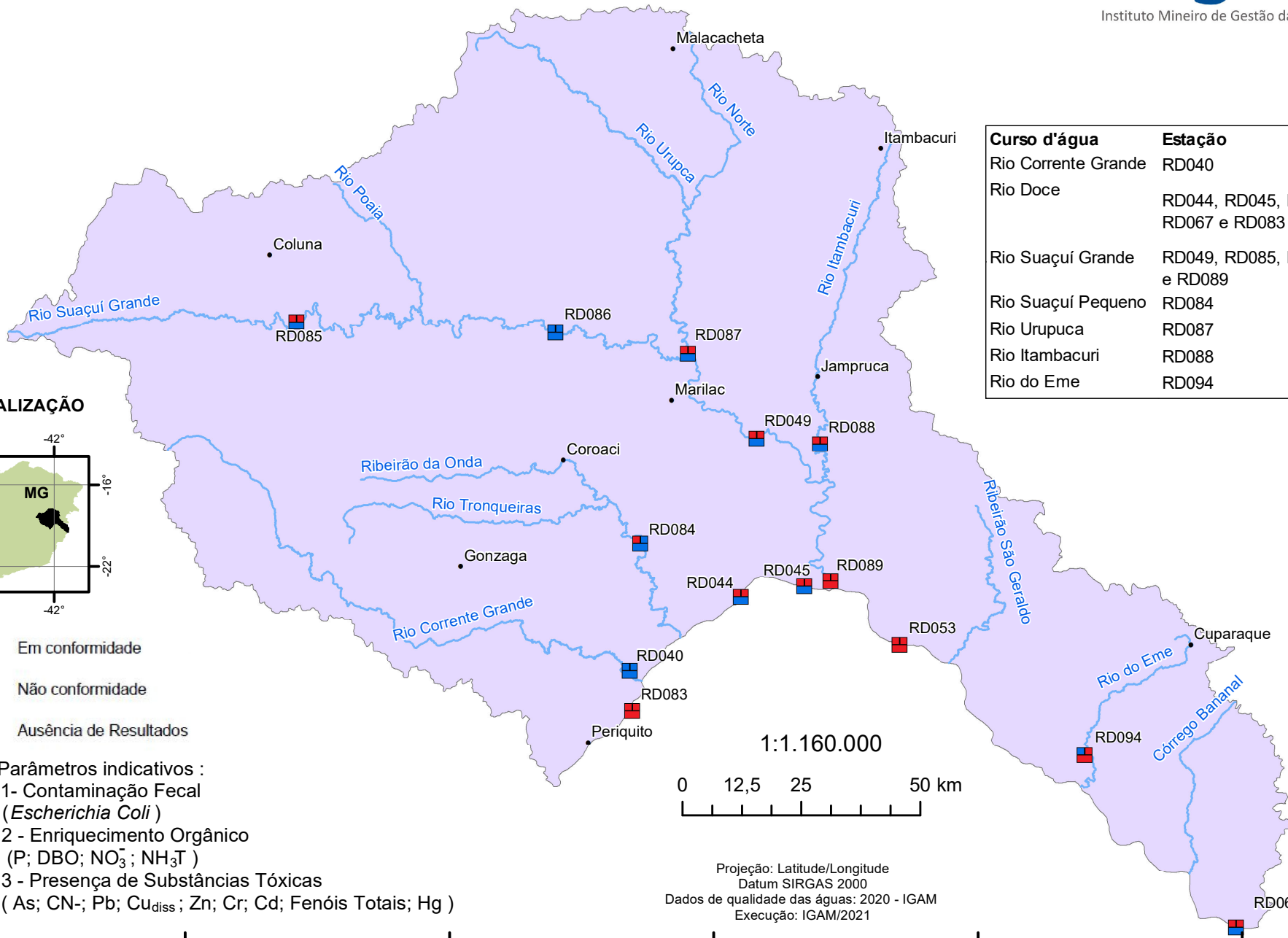
- Em conformidade
- Não conformidade
- Ausência de Resultados

Parâmetros indicativos :

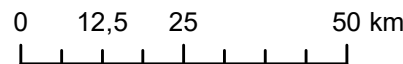
- 1- Contaminação Fecal (*Escherichia Coli*)
- 2 - Enriquecimento Orgânico (P; DBO; NO<sub>3</sub><sup>-</sup>; NH<sub>3</sub>T)
- 3 - Presença de Substâncias Tóxicas (As; CN<sup>-</sup>; Pb; Cu<sub>diss</sub>; Zn; Cr; Cd; Fenóis Totais; Hg)

1	2
3	

Curso d'água	Estação
Rio Corrente Grande	RD040
Rio Doce	RD044, RD045, RD053, RD067 e RD083
Rio Suaçuí Grande	RD049, RD085, RD086 e RD089
Rio Suaçuí Pequeno	RD084
Rio Urupuca	RD087
Rio Itambacuri	RD088
Rio do Eme	RD094



1:1.160.000



Projeção: Latitude/Longitude  
 Datum SIRGAS 2000  
 Dados de qualidade das águas: 2020 - IGAM  
 Execução: IGAM/2021