

**\*DELIBERAÇÃO NORMATIVA CERH-MG N° 89, DE 15 DE DEZEMBRO DE 2023.**

Dispõe sobre o Enquadramento dos Corpos de Águas Superficiais da Circunscrição Hidrográfica do Rio Piracicaba.

**O CONSELHO ESTADUAL DE RECURSOS HÍDRICOS DE MINAS GERAIS – CERH-MG** –, no uso das suas atribuições que lhe confere o art. 41, inciso X, da Lei n° 13.199 de 29 de janeiro de 1999 e o art. 4°, inciso IV, do Decreto n° 48.209, de 18 de junho de 2021.

**DELIBERA:**

Art. 1° – Os corpos de água superficiais de domínio estadual da Circunscrição Hidrográfica - CH do Rio Piracicaba - DO2 ficam enquadrados na forma descrita no Anexo I.

Art. 2° – Os trechos de corpos de água de domínio estadual afluentes a trechos de domínio estadual não mencionados no Anexo I ficam enquadrados conforme a seguinte regra geral:

I – os afluentes dos trechos enquadrados em Classe Especial ficam enquadrados em Classe Especial;

II – os afluentes dos trechos enquadrados em Classe 1 ficam enquadrados em Classe 1;

III – os afluentes dos trechos enquadrados em Classe 2 ficam enquadrados em Classe 2.

Art. 3° – As metas intermediárias para alcance do enquadramento ao final do horizonte de 20 anos são apresentadas no Anexo II.

Parágrafo Único – O órgão gestor de recursos hídricos deverá considerar nas solicitações de outorgas de lançamento de efluentes em trechos enquadrados em Classe 1 pelo Art. 2° e Procedimento III do Anexo I, quando se tratar de lançamentos já existentes na bacia anteriores a data de publicação desta Deliberação Normativa, as metas intermediárias definidas para o trecho Classe 1 a jusante do corpo de água superficial em que se encontra o ponto de lançamento;

Art. 4° – A cada dois anos o Comitê de Bacia Hidrográfica do Rio Piracicaba, juntamente com a Agência de Bacia ou entidade a ela equiparada e o órgão gestor de recursos hídricos, deverá avaliar a implementação das ações do Programa de Efetivação do Enquadramento e as condições de qualidade da água com vistas ao alcance das metas intermediárias e finais estabelecidas no enquadramento, assim como as causas dos avanços e das desconformidades, estabelecendo medidas para a adequação da qualidade da água à sua respectiva meta de enquadramento.

Art. 5° – Estão previstos, respectivamente, nos Anexos III, IV, V, VI, VII e VIII desta deliberação normativa:

I – Anexo III – Cursos d'água superficiais de domínio estadual enquadrados pela DN COPAM n° 9/1994 em Classes Especial e 1 com alteração da classe de enquadramento;

II – Anexo IV – Relação dos trechos enquadrados em Classe 1 pelo Art. 2° com o código do trecho do Programa de Efetivação do Enquadramento (PEE) para o qual afluem, para a verificação das metas intermediárias;

III – Anexo V – Relação de trechos segmentados devido à adoção de diferentes procedimentos para o enquadramento;

IV – Anexo VI – Procedimentos, critérios e base hidrográfica adotados para o enquadramento dos cursos de água superficiais de domínio estadual da CH do Rio Piracicaba;

V – Anexo VII – Mapas com a divisão das Sub-Bacias e com as classes de enquadramento para os trechos de corpos de água superficiais de domínio estadual da CH do Rio Piracicaba por tipo de procedimento e síntese de todos os procedimentos adotados;

VI – Anexo VIII – Ações do Programa de Efetivação do Enquadramento (PEE) dos municípios que contribuem com cargas poluentes para os corpos de água superficiais de domínio estadual da CH do Rio Piracicaba;

Art. 6° – Esta deliberação normativa entra em vigor na data de sua publicação.

Belo Horizonte, 15 de dezembro de 2023.

\*Os anexos desta Deliberação Normativa estão disponíveis no sítio eletrônico <https://portalinfohidro.igam.mg.gov.br/> ou outro sítio eletrônico oficial que vier a substituí-lo.

**Leonardo Monteiro Rodrigues**

Secretário de Estado de Meio Ambiente e Desenvolvimento Sustentável e  
Presidente do Conselho Estadual de Recursos Hídricos de Minas Gerais, em exercício

**ANEXO I – ENQUADRAMENTO DOS CORPOS DE ÁGUA SUPERFICIAIS DE DOMÍNIO ESTADUAL DA CIRCUNSCRIÇÃO HIDROGRÁFICA DO RIO PIRACICABA**

(a que se refere o art. 1º da DN da Deliberação Normativa CERH-MG XX, de XX de XXXX de 2023)

**Quadro 1 – Classe de Enquadramento (Meta Final) para a Circunscrição Hidrográfica do Rio Piracicaba**

1 - Sub-Bacia do Rio Piracicaba												
Procedimento I - Enquadramento com definição de metas progressivas e programa de efetivação do enquadramento (aplicação de modelagem matemática)												
Nº do Trecho	Trecho de Enquadramento	Classe de Enquadramento	Coordenada Inicial		Coordenada Final		coursodag	cotrecho inicial	cotrecho final	cobacia inicial	cobacia final	Código do Trecho - PEE*
			X	Y	X	Y						
1	Rio Piracicaba (da confluência com o rio Santa Bárbara até a confluência com o rio da Prata)	2	-43,0978312	-19,7841817	-43,0068647	-19,772194	7768	1698676	3116260	77685993	7768511	DO2-7
2	Rio Piracicaba (da confluência com o rio da Prata até a confluência com o rio do Peixe)	2	-43,0068647	-19,772194	-43,0206048	-19,7450027	7768	2595639	1481493	776839	776831	DO2-8
3	Rio Piracicaba (da confluência com o rio do Peixe até a confluência com o córrego sem nome)	2	-43,0206048	-19,7450027	-42,9349251	-19,6722354	7768	1677689	1601567	776819993	776819393	DO2-9
4	Rio Piracicaba (da confluência com o córrego sem nome até a confluência com o córrego sem nome)	2	-42,9349251	-19,6722354	-42,5967312	-19,5377745	7768	2755010	2416646	776819391	77681133	DO2-10
5	Rio Piracicaba (da confluência com o córrego sem nome até a confluência com o córrego sem nome)	1	-42,5967312	-19,5377745	-42,5141253	-19,493264	7768	2721828	1662404	77681131	776811111	DO2-11
6	Rio Piracicaba (da cabeceira até a confluência com o córrego sem nome)	Especial	-43,5760858	-20,2155766	-43,5165988	-20,1879236	77686	2741443	1502682	7768699995	77686995	DO2-1
7	Rio Piracicaba (da confluência com o córrego sem nome até a confluência com o córrego sem nome)	2	-43,5165988	-20,1879236	-43,3726566	-20,2007383	77686	1218115	3035631	776869939	7768697173	DO2-2
8	Rio Piracicaba (da confluência com o córrego sem nome até a confluência com o córrego sem nome)	1	-43,3726566	-20,2007383	-43,2681046	-20,1274171	77686	1646762	2634843	7768697171	7768691959	DO2-3
9	Rio Piracicaba (da confluência com o córrego sem nome até a confluência com o córrego das Galinhas)	1	-43,2681046	-20,1274171	-43,2854157	-20,1005668	77686	2706409	1705283	776869195793	77686919511	DO2-4
10	Rio Piracicaba (da confluência com o córrego das Galinhas até a confluência com o rio Maquiné)	1	-43,2854157	-20,1005668	-43,21583	-19,978685	77686	2402328	2853766	7768691939	7768671	DO2-5
11	Rio Piracicaba (da confluência com o rio Maquiné até a confluência com o rio Santa Bárbara)	2	-43,21583	-19,978685	-43,0978312	-19,7841817	77686	3197492	1590667	77686595	776861111	DO2-6
Procedimento II - Enquadramento pela legislação (inclui os cursos d'água que atravessam Unidades de Conservação de Proteção Integral, que requerem Classe Especial, não incluídos no Procedimento I)												
Nº do Trecho	Trecho de Enquadramento	Classe de Enquadramento	Coordenada Inicial		Coordenada Final		coursodag	cotrecho inicial	cotrecho final	cobacia inicial	cobacia final	-
			X	Y	X	Y						
12	Córrego sem nome (da cabeceira até a confluência com o córrego sem nome)	Especial	-42,5343431	-19,5098204	-42,5344651	-19,5003421	776811112	2229060	2229060	776811112	776811112	-
13	Córrego sem nome (da cabeceira até a confluência com o rio Piracicaba)	Especial	-42,5363401	-19,5189556	-42,5385481	-19,5117055	776811114	2617501	2617501	776811114	776811114	-
14	Córrego sem nome (da cabeceira até a confluência com o rio Piracicaba)	Especial	-42,5598616	-19,5382257	-42,5414092	-19,5133645	77681112	1888696	28320	776811129	7768111211	-
15	Córrego sem nome (da cabeceira até a confluência com o córrego sem nome)	Especial	-42,5364392	-19,5228346	-42,5431992	-19,5163055	7768111212	887252	887252	7768111212	7768111212	-
16	Córrego sem nome (da cabeceira até a confluência com o córrego sem nome)	Especial	-42,5527094	-19,5150855	-42,5435112	-19,5167066	776811122	1042633	1042633	776811122	776811122	-
17	Córrego sem nome (da cabeceira até a confluência com o córrego sem nome)	Especial	-42,5389792	-19,5247246	-42,5453503	-19,5197566	7768111232	3022619	3022619	7768111232	7768111232	-
18	Córrego sem nome (da cabeceira até a confluência com o córrego sem nome)	Especial	-42,5439193	-19,5293257	-42,5461283	-19,5204756	776811124	2038315	2038315	776811124	776811124	-
19	Córrego sem nome (da cabeceira até a confluência com o córrego sem nome)	Especial	-42,5472384	-19,5333347	-42,5519424	-19,5270066	776811126	1634987	1634987	776811126	776811126	-
20	Córrego sem nome (da cabeceira até a confluência com o córrego sem nome)	Especial	-42,5480094	-19,5394457	-42,5532885	-19,5333747	776811128	2038318	2038318	776811128	776811128	-
21	Córrego sem nome (da cabeceira até a confluência com o rio Piracicaba)	Especial	-42,5668387	-19,5266455	-42,5570385	-19,5158745	776811132	1543745	1543745	776811132	776811132	-
22	Córrego sem nome (da cabeceira até a confluência com o rio Piracicaba)	Especial	-42,5589805	-19,5291066	-42,5688607	-19,5322366	776811192	1871366	1871366	776811192	776811192	-
23	Córrego sem nome (da cabeceira até a confluência com o rio Piracicaba)	Especial	-42,5649697	-19,5448647	-42,5712528	-19,5353446	776811194	764541	764541	776811194	776811194	-

Procedimento II - Enquadramento pela legislação (inclui os cursos d'água que atravessam Unidades de Conservação de Proteção Integral, que requerem Classe Especial, não incluídos no Procedimento I)												
Nº do Trecho	Trecho de Enquadramento	Classe de Enquadramento	Coordenada Inicial		Coordenada Final		coursodag	cotrecho inicial	cotrecho final	cobacia inicial	cobacia final	-
			X	Y	X	Y						
24	Córrego sem nome (da cabeceira até a confluência com o rio Piracicaba)	Especial	-42,5680828	-19,5454347	-42,5790809	-19,5370746	776811196	2872367	2872367	776811196	776811196	-
25	Córrego sem nome (da cabeceira até a confluência com o rio Piracicaba)	Especial	-42,5740719	-19,5504147	-42,5804999	-19,5364456	776811198	307494	307494	776811198	776811198	-
26	Córrego João Manuel (da cabeceira até a confluência com o córrego sem nome)	Especial	-43,5328529	-20,1634313	-43,5239838	-20,1672974	77686992	1983867	2691804	7768699293	776869927	-
27	Córrego sem nome (da cabeceira até a confluência com o córrego João Manuel)	Especial	-43,5284658	-20,1689163	-43,5239838	-20,1672974	776869926	1524326	1524326	776869926	776869926	-
28	Córrego sem nome (da cabeceira até a confluência com o córrego João Manuel)	Especial	-43,5263718	-20,1607053	-43,5258378	-20,1656323	776869928	907167	2088344	7768699283	7768699281	-
29	Córrego sem nome (da cabeceira até a confluência com o córrego sem nome)	Especial	-43,5246928	-20,1621373	-43,5258988	-20,1641333	7768699282	1387970	1387970	7768699282	7768699282	-
30	Córrego sem nome (da cabeceira até a confluência com o córrego João Manuel)	Especial	-43,5312889	-20,1657103	-43,5290458	-20,1652103	7768699292	2692162	2692162	7768699292	7768699292	-
31	Córrego sem nome (da cabeceira até a confluência com o rio Piracicaba)	Especial	-43,533982	-20,1809784	-43,5165988	-20,1879236	77686994	3009842	3207728	776869945	776869941	-
32	Córrego sem nome (da cabeceira até a confluência com o córrego sem nome)	Especial	-43,5185883	-20,1857788	-43,5188838	-20,1869336	776869942	1901410	1901410	776869942	776869942	-
33	Córrego sem nome (da cabeceira até a confluência com o córrego sem nome)	Especial	-43,5233118	-20,1728424	-43,5237658	-20,1837295	776869944	2050927	2050927	776869944	776869944	-
34	Córrego sem nome (da cabeceira até a confluência com o córrego sem nome)	Especial	-43,5402532	-20,1931625	-43,5337691	-20,1933915	77686996	2108332	914412	776869967	776869965	-
35	Córrego do Macaco Barbado (da confluência com o córrego sem nome até a confluência com o córrego sem nome)	Especial	-43,5337691	-20,1933915	-43,5194668	-20,1933996	77686996	3132700	3132699	776869963	776869961	-
36	Córrego sem nome (da cabeceira até a confluência com o córrego sem nome)	Especial	-43,529469	-20,1882035	-43,5243349	-20,1905496	776869962	1426002	1426002	776869962	776869962	-
37	Córrego do Macaco Barbado (da cabeceira até a confluência com o córrego sem nome)	Especial	-43,5460062	-20,1855984	-43,5337691	-20,1933915	776869964	3132701	3132701	776869964	776869964	-
38	Córrego sem nome (da cabeceira até a confluência com o córrego sem nome)	Especial	-43,5390251	-20,1917205	-43,5359661	-20,1933935	776869966	2688958	2688958	776869966	776869966	-
39	Córrego sem nome (da cabeceira até a confluência com o rio Piracicaba)	Especial	-43,518301	-20,2000446	-43,5190209	-20,2001347	7768699714	2234393	2234393	7768699714	7768699714	-
40	Córrego sem nome (da cabeceira até a confluência com o rio Piracicaba)	Especial	-43,5217259	-20,2108185	-43,522305	-20,2097837	7768699718	1729392	1729392	7768699718	7768699718	-
41	Córrego sem nome (da cabeceira até a confluência com o rio Piracicaba)	Especial	-43,5375072	-20,2057226	-43,523068	-20,2102297	776869972	566284	566284	776869972	776869972	-
42	Córrego sem nome (da cabeceira até a confluência com o rio Piracicaba)	Especial	-43,5406012	-20,2080326	-43,5282101	-20,2135608	776869974	717925	717929	7768699743	7768699741	-
43	Córrego sem nome (da cabeceira até a confluência com o córrego sem nome)	Especial	-43,5382702	-20,2126367	-43,5334861	-20,2113667	7768699742	460886	460886	7768699742	7768699742	-
44	Córrego sem nome (da cabeceira até a confluência com o rio Piracicaba)	Especial	-43,5178839	-20,2196219	-43,5271961	-20,2148158	7768699752	1345310	1345310	7768699752	7768699752	-
45	Córrego sem nome (da cabeceira até a confluência com o rio Piracicaba)	Especial	-43,521779	-20,2213009	-43,5268681	-20,2156028	776869976	171016	2078432	7768699765	7768699761	-
46	Córrego sem nome (da cabeceira até a confluência com o córrego sem nome)	Especial	-43,523572	-20,2191658	-43,5266501	-20,2193038	7768699762	197288	197288	7768699762	7768699762	-
47	Córrego sem nome (da cabeceira até a confluência com o córrego sem nome)	Especial	-43,5274251	-20,2230458	-43,5265131	-20,2202418	7768699764	1360862	1360862	7768699764	7768699764	-
48	Córrego sem nome (da cabeceira até a confluência com o rio Piracicaba)	Especial	-43,522073	-20,2271429	-43,5328642	-20,2205608	776869978	2618075	2618075	776869978	776869978	-

Procedimento II - Enquadramento pela legislação (inclui os cursos d'água que atravessam Unidades de Conservação de Proteção Integral, que requerem Classe Especial, não incluídos no Procedimento I)												
Nº do Trecho	Trecho de Enquadramento	Classe de Enquadramento	Coordenada Inicial		Coordenada Final		cocursodag	cotrecho inicial	cotrecho final	cobacia inicial	cobacia final	-
			X	Y	X	Y						
49	Córrego sem nome (da cabeceira até a confluência com o rio Piracicaba)	Especial	-43,5451485	-20,244462	-43,5348062	-20,2219088	77686998	1250725	2894046	77686998993	776869981	-
50	Córrego sem nome (da cabeceira até a confluência com o córrego sem nome)	Especial	-43,5393883	-20,2332859	-43,5325332	-20,2271329	776869982	1250586	1250586	776869982	776869982	-
51	Córrego sem nome (da cabeceira até a confluência com o córrego sem nome)	Especial	-43,5275851	-20,2285329	-43,5323072	-20,2288209	776869984	1274383	1274383	776869984	776869984	-
52	Córrego sem nome (da cabeceira até a confluência com o córrego sem nome)	Especial	-43,5237511	-20,234652	-43,5327922	-20,2326629	776869986	1274388	1268453	7768699863	7768699861	-
53	Córrego sem nome (da cabeceira até a confluência com o córrego sem nome)	Especial	-43,5263792	-20,237038	-43,5280922	-20,2343849	7768699862	1274387	1274387	7768699862	7768699862	-
54	Córrego sem nome (da cabeceira até a confluência com o córrego sem nome)	Especial	-43,5284242	-20,239195	-43,5335213	-20,2366989	776869988	1274373	1274386	7768699883	7768699881	-
55	Córrego sem nome (da cabeceira até a confluência com o córrego sem nome)	Especial	-43,5323993	-20,240197	-43,5321212	-20,237412	7768699882	1274362	1274362	7768699882	7768699882	-
56	Córrego sem nome (da cabeceira até a confluência com o córrego sem nome)	Especial	-43,5356263	-20,242926	-43,5354893	-20,2386609	7768699892	1185304	1185304	7768699892	7768699892	-
57	Córrego sem nome (da cabeceira até a confluência com o córrego sem nome)	Especial	-43,5403984	-20,2368679	-43,5373813	-20,2387679	7768699894	3013641	3013641	7768699894	7768699894	-
58	Córrego sem nome (da cabeceira até a confluência com o córrego sem nome)	Especial	-43,5397924	-20,241969	-43,5383044	-20,2394739	7768699896	1268455	1268455	7768699896	7768699896	-
59	Córrego sem nome (da cabeceira até a confluência com o córrego sem nome)	Especial	-43,5459985	-20,2393169	-43,5410664	-20,2402959	7768699898	1129839	1129839	7768699898	7768699898	-
60	Córrego sem nome (da cabeceira até a confluência com o córrego sem nome)	Especial	-43,5428094	-20,244338	-43,5436495	-20,2429799	77686998992	1250738	1250738	77686998992	77686998992	-
61	Córrego sem nome (da cabeceira até a confluência com o rio Piracicaba)	Especial	-43,5487724	-20,2119596	-43,5355772	-20,2220098	776869992	1084034	2721182	7768699923	7768699921	-
62	Córrego sem nome (da cabeceira até a confluência com o córrego sem nome)	Especial	-43,5523694	-20,2120306	-43,5419363	-20,2190897	7768699922	2782560	1088781	77686999223	77686999221	-
63	Córrego sem nome (da cabeceira até a confluência com o córrego sem nome)	Especial	-43,5526364	-20,2144667	-43,5442443	-20,2184947	77686999222	1084035	1084035	77686999222	77686999222	-
64	Córrego sem nome (da cabeceira até a confluência com o rio Piracicaba)	Especial	-43,5486465	-20,2391309	-43,5408263	-20,2240428	776869994	2564052	2387734	7768699943	7768699941	-
65	Córrego sem nome (da cabeceira até a confluência com o córrego sem nome)	Especial	-43,5499475	-20,2311898	-43,5453694	-20,2315218	7768699942	2387746	2387746	7768699942	7768699942	-
66	Córrego das Falhas (da cabeceira até a confluência com o córrego sem nome)	Especial	-43,5665676	-20,2095525	-43,5474864	-20,2238908	776869996	2942680	2942678	7768699967	7768699961	-
67	Córrego sem nome (da cabeceira até a confluência com o córrego sem nome)	Especial	-43,5555925	-20,2218077	-43,5485204	-20,2227977	7768699962	1495910	1495910	7768699962	7768699962	-
68	Córrego sem nome (da cabeceira até a confluência com o córrego sem nome)	Especial	-43,5569855	-20,2115156	-43,5542505	-20,2173677	7768699964	1686169	1686169	7768699964	7768699964	-
69	Córrego sem nome (da cabeceira até a confluência com o córrego sem nome)	Especial	-43,5694027	-20,2116036	-43,5638896	-20,2117506	7768699966	2800949	2800949	7768699966	7768699966	-
70	Córrego sem nome (da cabeceira até a confluência com o rio Piracicaba)	Especial	-43,5699558	-20,2261127	-43,5536015	-20,2280008	776869998	2663538	1740541	7768699989	7768699981	-
71	Córrego sem nome (da cabeceira até a confluência com o córrego sem nome)	Especial	-43,5560966	-20,2382719	-43,5533655	-20,2292008	7768699982	2780549	2663533	77686999827	77686999821	-
72	Córrego sem nome (da cabeceira até a confluência com o córrego sem nome)	Especial	-43,5524995	-20,2334908	-43,5542576	-20,2329528	77686999822	1740545	1740545	77686999822	77686999822	-
73	Córrego sem nome (da cabeceira até a confluência com o córrego sem nome)	Especial	-43,5577866	-20,2371298	-43,5546966	-20,2338408	77686999824	2663537	2663537	77686999824	77686999824	-
74	Córrego sem nome (da cabeceira até a confluência com o córrego sem nome)	Especial	-43,5536556	-20,2379439	-43,5544066	-20,2362958	77686999826	2663545	2663545	77686999826	77686999826	-

Procedimento II - Enquadramento pela legislação (inclui os cursos d'água que atravessam Unidades de Conservação de Proteção Integral, que requerem Classe Especial, não incluídos no Procedimento I)												
Nº do Trecho	Trecho de Enquadramento	Classe de Enquadramento	Coordenada Inicial		Coordenada Final		coursodag	cotrecho inicial	cotrecho final	cobacia inicial	cobacia final	-
			X	Y	X	Y						
75	Córrego sem nome (da cabeceira até a confluência com o córrego sem nome)	Especial	-43,5603497	-20,2334258	-43,5564206	-20,2291128	7768699984	1740544	1740544	7768699984	7768699984	-
76	Córrego sem nome (da cabeceira até a confluência com o córrego sem nome)	Especial	-43,5619787	-20,2320558	-43,5600406	-20,2293948	7768699986	1066750	1066750	7768699986	7768699986	-
77	Córrego sem nome (da cabeceira até a confluência com o córrego sem nome)	Especial	-43,5645617	-20,2304497	-43,5624057	-20,2287677	7768699988	2663544	2663544	7768699988	7768699988	-
78	Córrego Palmital (da cabeceira até a confluência com o córrego sem nome)	Especial	-43,5671177	-20,2170606	-43,5638027	-20,2223877	7768699992	2604781	2604781	7768699992	7768699992	-
79	Córrego sem nome (da cabeceira até a confluência com o rio Piracicaba)	Especial	-43,5753338	-20,2221886	-43,5673617	-20,2210966	7768699994	411109	411109	7768699994	7768699994	-
Procedimento II - Enquadramento pela legislação (inclui os cursos d'água enquadrados em Classes Especial e 1 pela DN COPAM nº 9/1994, não incluídos no Procedimento I)												
Nº do Trecho	Trecho de Enquadramento	Classe de Enquadramento	Coordenada Inicial		Coordenada Final		coursodag	cotrecho inicial	cotrecho final	cobacia inicial	cobacia final	-
			X	Y	X	Y						
80	Córrego sem nome (da cabeceira até a confluência com o córrego sem nome)	Especial	-42,6800341	-19,4595844	-42,6765201	-19,4641755	7768116	2822313	1680192	776811697	776811695	-
81	Córrego Melo Viana ou Ribeirão Caladão (da confluência com o córrego sem nome até a confluência com o córrego Melo Viana)	Especial	-42,6765201	-19,4641755	-42,6599109	-19,4790147	7768116	1056272	2652425	776811693	776811691	-
82	Córrego São Domingos (da cabeceira até a confluência com o córrego sem nome)	Especial	-42,6650231	-19,4968939	-42,6538754	-19,4957818	77681162	447197	447197	776811623	776811623	-
83	Córrego sem nome (da cabeceira até a confluência com o córrego Melo Viana)	Especial	-42,6804232	-19,4805346	-42,668353	-19,4775347	776811692	2942563	2942563	776811692	776811692	-
84	Córrego sem nome (da cabeceira até a confluência com o córrego sem nome)	Especial	-42,672782	-19,4552844	-42,6765201	-19,4641755	776811694	1059444	1059444	776811694	776811694	-
85	Córrego sem nome (da cabeceira até a confluência com o córrego sem nome)	Especial	-42,6831012	-19,4644035	-42,6768711	-19,4635035	776811696	279530	279530	776811696	776811696	-
86	Córrego Timóteo (da cabeceira até a confluência com o córrego sem nome)	1	-42,6566314	-19,5925468	-42,6528981	-19,5888223	7768118492	2283593	2283593	7768118492	7768118492	-
87	Córrego Onça Grande (da cabeceira até a confluência com o córrego Antunes)	1	-42,7585847	-19,7453268	-42,7374432	-19,7114576	7768154	999809	1697572	776815499	776815491	-
88	Córrego Onça Grande (da confluência com o córrego Antunes até a confluência com o córrego Bonfim)	1	-42,7374432	-19,7114576	-42,7367451	-19,6904264	7768154	1936350	1990378	776815479	776815471	-
89	Córrego Onça Grande (da confluência com o córrego Bonfim até a confluência com o córrego Jacuba)	1	-42,7367451	-19,6904264	-42,7427531	-19,6667071	7768154	904562	3022676	7768154593	776815451	-
90	Córrego Onça Grande (da confluência com o córrego Jacuba até a confluência com o rio Piracicaba)	1	-42,7427531	-19,6667071	-42,7602441	-19,6058865	7768154	1218461	2677042	776815437	7768154111	-
91	Córrego da Tiriba (da cabeceira até a confluência com o córrego Jacuba)	Especial	-42,7030416	-19,6914875	-42,7086726	-19,6671973	77681544	1191740	2632596	7768154493	7768154491	-
92	Córrego Jacuba (da confluência com o córrego da Tiriba até a confluência com o córrego sem nome)	Especial	-42,7086726	-19,6671973	-42,7252369	-19,6656286	77681544	1068069	2598784	776815447	7768154433	-
93	Córrego Jacuba (da confluência com o córrego da Sucanga até a confluência com o córrego Onça Grande)	1	-42,7252369	-19,6656286	-42,7427531	-19,6667071	77681544	2598784	2739073	7768154433	776815441	-
94	Córrego da Sucanga (da cabeceira até a confluência com o córrego Jacuba)	Especial	-42,6999633	-19,6452561	-42,7194027	-19,6676262	776815444	2053853	1904849	7768154443	7768154441	-
95	Córrego sem nome (da cabeceira até a confluência com o córrego da Sucanga)	Especial	-42,7037054	-19,6503851	-42,7115525	-19,6477861	7768154442	1516249	1516249	7768154442	7768154442	-
96	Córrego sem nome (da cabeceira até a confluência com o córrego Jacuba)	Especial	-42,7224929	-19,6843554	-42,7181937	-19,6683662	776815446	2926648	2926648	776815446	776815446	-
97	Córrego sem nome (da cabeceira até a confluência com o córrego Jacuba)	Especial	-42,6943133	-19,6558372	-42,7071655	-19,6666953	776815448	1873814	2146015	7768154485	7768154483	-
98	Córrego Jacuba (da confluência com o córrego sem nome até a confluência com o córrego da Tiriba)	Especial	-42,7071655	-19,6666953	-42,7086726	-19,6671973	776815448	1509238	1509238	7768154481	7768154481	-

Procedimento II - Enquadramento pela legislação (inclui os cursos d'água enquadrados em Classes Especial e 1 pela DN COPAM n° 9/1994, não incluídos no Procedimento I)												
N° do Trecho	Trecho de Enquadramento	Classe de Enquadramento	Coordenada Inicial		Coordenada Final		coursodag	cotrecho inicial	cotrecho final	cobacia inicial	cobacia final	-
			X	Y	X	Y						
99	Córrego Jacuba (da cabeceira até a confluência com o córrego sem nome)	Especial	-42,6995434	-19,6550962	-42,7071655	-19,6666953	7768154482	2227124	2227124	7768154482	7768154482	-
100	Córrego sem nome (da cabeceira até a confluência com o córrego sem nome)	Especial	-42,6970524	-19,6625563	-42,7025225	-19,6671973	7768154484	2227126	2227126	7768154484	7768154484	-
101	Córrego sem nome (da cabeceira até a confluência com o córrego da Tiriba)	Especial	-42,7011155	-19,6858075	-42,7073336	-19,6785974	7768154492	2227125	2227125	7768154492	7768154492	-
102	Córrego Antunes (da cabeceira até a confluência com o córrego sem nome)	Especial	-42,7042857	-19,7030176	-42,7280631	-19,7159566	77681548	82735	82735	776815485	776815485	-
103	Córrego Antunes (da confluência com o córrego sem nome até a confluência com o córrego Onça Grande)	1	-42,7280631	-19,7159566	-42,7374432	-19,7114576	77681548	1418394	87785	776815483	776815481	-
104	Córrego sem nome (da cabeceira até a confluência com o córrego Antunes)	Especial	-42,7233331	-19,7228177	-42,7280631	-19,7159566	776815484	87809	87809	776815484	776815484	-
105	Córrego Jurumim (da cabeceira até a confluência com o córrego sem nome)	Especial	-42,7483655	-19,7332777	-42,7407951	-19,7148394	776815492	3173982	3173196	7768154925	7768154921	-
106	Córrego Jurumim (da confluência com o córrego sem nome até a confluência com o córrego sem nome)	1	-42,7407951	-19,7148394	-42,7365542	-19,7131476	776815492	3173196	3173196	7768154921	7768154921	-
107	Córrego sem nome (da cabeceira até a confluência com o córrego sem nome)	Especial	-42,7484524	-19,7094465	-42,7418223	-19,7153276	7768154922	3173213	3173213	7768154922	7768154922	-
108	Córrego sem nome (da cabeceira até a confluência com o córrego sem nome)	Especial	-42,7505855	-19,7215876	-42,7433443	-19,7178376	7768154924	3173983	3173983	7768154924	7768154924	-
109	Córrego sem nome (da cabeceira até a confluência com o córrego Onça Grande)	1	-42,7300431	-19,7206067	-42,7364862	-19,7205577	7768154932	169513	169513	7768154932	7768154932	-
110	Córrego sem nome (da cabeceira até a confluência com o córrego Onça Grande)	1	-42,7440734	-19,7296367	-42,7367033	-19,7263577	7768154934	1890664	1890664	7768154934	7768154934	-
111	Córrego sem nome (da cabeceira até a confluência com o córrego Onça Grande)	1	-42,7249041	-19,7280268	-42,7365433	-19,7328068	776815494	467506	2683743	7768154943	7768154941	-
112	Córrego sem nome (da cabeceira até a confluência com o córrego sem nome)	1	-42,7304433	-19,7439969	-42,7352463	-19,7363468	7768154942	1803410	1803410	7768154942	7768154942	-
113	Córrego sem nome (da cabeceira até a confluência com o córrego Onça Grande)	1	-42,7461025	-19,7375978	-42,7401864	-19,7356558	776815496	454361	454361	776815496	776815496	-
114	Córrego sem nome (da cabeceira até a confluência com o córrego Onça Grande)	1	-42,7561127	-19,7429978	-42,7443325	-19,7423258	776815498	225211	225211	776815498	776815498	-
115	Córrego sem nome (da cabeceira até a confluência com o córrego sem nome)	1	-42,9039773	-19,8137558	-42,8972671	-19,7973757	7768192	536152	495431	7768192993	7768192979	-
116	Ribeirão Bicudo (da confluência com o córrego sem nome até a confluência com o rio Piracicaba)	1	-42,8972671	-19,7973757	-42,8532968	-19,6525245	7768192	263885	2670887	7768192977	776819211	-
117	Córrego sem nome (da cabeceira até a confluência com o córrego sem nome)	1	-42,885807	-19,7969567	-42,8972671	-19,7973757	7768192978	3264093	3264093	7768192978	7768192978	-
118	Córrego sem nome (da cabeceira até a confluência com o córrego sem nome)	1	-42,9143265	-19,8116277	-42,8998682	-19,8000177	776819298	203539	874927	7768192983	7768192981	-
119	Córrego sem nome (da cabeceira até a confluência com o córrego sem nome)	1	-42,9086884	-19,8121158	-42,9049463	-19,8049577	7768192982	203540	203540	7768192982	7768192982	-
120	Córrego sem nome (da cabeceira até a confluência com o córrego sem nome)	1	-42,8903771	-19,8164759	-42,8974382	-19,8058158	7768192992	203527	203527	7768192992	7768192992	-
121	Córrego sem nome (da cabeceira até a confluência com o córrego sem nome)	1	-42,9514159	-19,5651443	-42,9731264	-19,5928634	7768194	529764	1715407	7768194995	7768194919	-
122	Córrego sem nome (da confluência com o córrego sem nome até a confluência com o córrego do Souza)	1	-42,9730574	-19,5932145	-42,9696353	-19,5999845	7768194	2754528	1114363	7768194915	7768194911	-

Procedimento II - Enquadramento pela legislação (inclui os cursos d'água enquadrados em Classes Especial e 1 pela DN COPAM nº 9/1994, não incluídos no Procedimento I)												
Nº do Trecho	Trecho de Enquadramento	Classe de Enquadramento	Coordenada Inicial		Coordenada Final		cocursodag	cotrecho inicial	cotrecho final	cobacia inicial	cobacia final	-
			X	Y	X	Y						
123	Córrego do Souza (da confluência com o córrego sem nome até a confluência com o córrego Galheiro)	1	-42,9696353	-19,5999845	-42,9619493	-19,6128547	7768194	1384607	1384607	77681947	77681947	-
124	Córrego Galheiro (da confluência com o córrego do Souza até a confluência com o córrego do Baú)	1	-42,9619493	-19,6128547	-42,9633983	-19,6160837	7768194	3040293	3040293	77681945	77681945	-
125	Córrego do Baú (da confluência com o córrego Galheiro até a confluência com o córrego sem nome)	1	-42,9633983	-19,6160837	-42,9580653	-19,6316139	7768194	2872886	632646	7768194393	776819435	-
126	Ribeirão da Prainha (da confluência com o córrego sem nome até a confluência com o rio Piracicaba)	1	-42,9580653	-19,6316139	-42,9412963	-19,6782664	7768194	1735521	2590270	776819433	776819411	-
127	Córrego sem nome (da cabeceira até a confluência com o córrego sem nome)	1	-42,954846	-19,5751234	-42,9676362	-19,5707533	776819498	716044	716044	776819498	776819498	-
128	Córrego sem nome (da cabeceira até a confluência com o córrego sem nome)	1	-42,9636881	-19,5608142	-42,9650081	-19,5687433	7768194992	3021529	3021529	7768194992	7768194992	-
129	Córrego sem nome (da cabeceira até a confluência com o córrego sem nome)	1	-42,955147	-19,5726933	-42,959946	-19,5694953	7768194994	2329959	2329959	7768194994	7768194994	-
130	Córrego Morro Alto (da cabeceira até a confluência com o córrego sem nome)	Especial	-43,0435552	-19,7567177	-43,0353001	-19,7551857	7768326	3243100	3243100	7768326	7768326	-
131	Córrego Lagoa São José (da cabeceira até a confluência com o rio Piracicaba)	Especial	-43,0401332	-19,7582187	-43,0410167	-19,7601127	77685156	884146	884146	77685156	77685156	-
132	Córrego Lagoa São José (da cabeceira até a confluência com o rio Piracicaba)	1	-43,0410167	-19,7601127	-43,0427343	-19,7663328	77685156	884146	884146	77685156	77685156	-
133	Córrego da Passagem (da confluência com o córrego do Aleixo até a confluência com o rio Piracicaba)	1	-43,0441804	-19,7864689	-43,0462214	-19,7756678	776852	3026980	735063	77685235	7768521	-
134	Córrego da Passagem (da cabeceira até a confluência com o córrego do Aleixo)	1	-43,0375464	-19,8041981	-43,0441804	-19,7864689	7768524	755634	2899833	77685243	77685241	-
135	Córrego Seara (da cabeceira até a confluência com o córrego Jacui)	Especial	-43,1908161	-19,865595	-43,1373642	-19,8534842	77686182	3033135	3213975	776861829	7768618211	-
136	Córrego sem nome (da cabeceira até a confluência com o córrego Seara)	Especial	-43,1376612	-19,8590212	-43,1402332	-19,8566422	7768618212	3032606	3032606	7768618212	7768618212	-
137	Córrego sem nome (da cabeceira até a confluência com o córrego Seara)	Especial	-43,1428073	-19,8633672	-43,1409313	-19,8571362	7768618214	3031551	1969846	77686182143	77686182141	-
138	Córrego sem nome (da cabeceira até a confluência com o córrego sem nome)	Especial	-43,1392603	-19,8618572	-43,1410493	-19,8577032	77686182142	3032653	3032653	77686182142	77686182142	-
139	Córrego sem nome (da cabeceira até a confluência com o córrego Seara)	Especial	-43,1506394	-19,8562571	-43,1454363	-19,8587842	7768618216	3032610	3032610	7768618216	7768618216	-
140	Córrego sem nome (da cabeceira até a confluência com o córrego Seara)	Especial	-43,1601116	-19,8574031	-43,1558085	-19,8613722	776861822	3032687	3032687	776861822	776861822	-
141	Córrego sem nome (da cabeceira até a confluência com o córrego Seara)	Especial	-43,1684507	-19,8651741	-43,1633506	-19,8613481	7768618232	3214037	3214037	7768618232	7768618232	-
142	Córrego sem nome (da cabeceira até a confluência com o córrego sem nome)	Especial	-43,1729557	-19,854958	-43,1690077	-19,8593911	776861824	3214039	3214039	776861824	776861824	-
143	Córrego sem nome (da cabeceira até a confluência com o córrego sem nome)	Especial	-43,1809549	-19,85899	-43,1711127	-19,8611361	776861826	3033120	3033120	776861826	776861826	-
144	Córrego sem nome (da cabeceira até a confluência com o córrego sem nome)	Especial	-43,1925331	-19,8704461	-43,1787159	-19,8675501	776861828	3033098	3033098	776861828	776861828	-
145	Córrego do Barroso (da cabeceira até a confluência com o rio Piracicaba)	1	-43,0740858	-19,9754616	-43,1111718	-19,8637014	776862	2749728	2147653	7768629993	77686211	-
146	Córrego Jambo (da cabeceira até a confluência com o córrego do Barroso)	1	-43,0656542	-19,8847628	-43,0865135	-19,8689485	7768624	1041349	2327750	77686249	776862411	-
147	Córrego Talho Aberto (da confluência com o córrego Mãe-d'água até a confluência com o rio Piracicaba)	1	-43,1821381	-19,8967044	-43,1565408	-19,9134956	7768636	597098	1611296	776863635	776863611	-

Procedimento II - Enquadramento pela legislação (inclui os cursos d'água enquadrados em Classes Especial e 1 pela DN COPAM nº 9/1994, não incluídos no Procedimento I)												
Nº do Trecho	Trecho de Enquadramento	Classe de Enquadramento	Coordenada Inicial		Coordenada Final		cocursodag	cotrecho inicial	cotrecho final	cobacia inicial	cobacia final	-
			X	Y	X	Y						
148	Córrego sem nome (da confluência com o córrego sem nome até a confluência com o córrego sem nome)	1	-43,1949292	-19,8873942	-43,1904462	-19,8906623	77686364	1610926	34525	776863647	776863645	-
149	Córrego Talho Aberto (da confluência com o córrego sem nome até a confluência com o córrego Mãe-d'água)	1	-43,1904462	-19,8906623	-43,1821381	-19,8967044	77686364	1611254	597150	776863643	776863641	-
150	Córrego sem nome (da cabeceira até a confluência com o córrego sem nome)	1	-43,1983353	-19,8838472	-43,1949292	-19,8873942	776863648	1274727	1274727	776863648	776863648	-
151	Córrego sem nome (da cabeceira até a confluência com o córrego das Almas)	Especial	-43,4640578	-20,1576365	-43,4647368	-20,1618766	776869812	1344180	1344180	776869812	776869812	-
152	Córrego sem nome (da cabeceira até a confluência com o córrego das Almas)	Especial	-43,4657588	-20,1568875	-43,4683869	-20,1586385	7768698312	1730962	1730962	7768698312	7768698312	-
153	Córrego sem nome (da cabeceira até a confluência com o córrego das Almas)	Especial	-43,4697488	-20,1493684	-43,4692989	-20,1560265	776869832	1344184	1344184	776869832	776869832	-
154	Córrego sem nome (da cabeceira até a confluência com o córrego das Almas)	Especial	-43,4781489	-20,1413873	-43,478126	-20,1526474	776869834	3101743	893116	7768698343	7768698341	-
155	Córrego sem nome (da cabeceira até a confluência com o córrego sem nome)	Especial	-43,4750969	-20,1432573	-43,4775199	-20,1452984	7768698342	3101744	3101744	7768698342	7768698342	-
156	Córrego sem nome (da cabeceira até a confluência com o córrego das Almas)	Especial	-43,481609	-20,1438863	-43,479587	-20,1512964	776869836	2189468	2114575	7768698363	7768698361	-
157	Córrego sem nome (da cabeceira até a confluência com o córrego sem nome)	Especial	-43,479667	-20,1453783	-43,482498	-20,1483784	7768698362	2548382	2548382	7768698362	7768698362	-
158	Córrego sem nome (da cabeceira até a confluência com o córrego das Almas)	Especial	-43,482727	-20,1404573	-43,4850391	-20,1501864	776869838	1344186	1344186	776869838	776869838	-
159	Córrego sem nome (da cabeceira até a confluência com o córrego das Almas)	Especial	-43,4895971	-20,1348382	-43,4892581	-20,1467173	77686984	1545666	1344187	776869845	776869841	-
160	Córrego sem nome (da cabeceira até a confluência com o córrego sem nome)	Especial	-43,4950672	-20,1358372	-43,4890781	-20,1421163	776869842	1344192	1344192	776869842	776869842	-
161	Córrego sem nome (da cabeceira até a confluência com o córrego sem nome)	Especial	-43,485958	-20,1347372	-43,48584	-20,1395773	776869844	3193130	3193130	776869844	776869844	-
162	Córrego sem nome (da cabeceira até a confluência com o córrego das Almas)	Especial	-43,4984782	-20,1385262	-43,4933092	-20,1428873	776869854	1344193	1344193	776869854	776869854	-
163	Córrego sem nome (da cabeceira até a confluência com o córrego das Almas)	Especial	-43,5007783	-20,1401572	-43,4978792	-20,1435473	776869856	3193131	3193131	776869856	776869856	-
164	Córrego sem nome (da cabeceira até a confluência com o córrego das Almas)	Especial	-43,5082594	-20,1342101	-43,4986683	-20,1444963	77686986	1344196	1344196	77686986	77686986	-
165	Córrego sem nome (da cabeceira até a confluência com o córrego das Almas)	Especial	-43,5088544	-20,1471112	-43,5016673	-20,1477853	776869872	1344198	1344198	776869872	776869872	-
166	Córrego sem nome (da cabeceira até a confluência com o córrego das Almas)	Especial	-43,5119475	-20,1470642	-43,5102045	-20,1526543	776869876	1916201	1916201	776869876	776869876	-
167	Córrego sem nome (da cabeceira até a confluência com o córrego das Almas)	Especial	-43,5181435	-20,1400181	-43,5170516	-20,1508152	77686988	1534445	1534445	77686988	77686988	-
168	Córrego sem nome (da cabeceira até a confluência com o córrego das Almas)	Especial	-43,5274857	-20,1473572	-43,5226217	-20,1526392	776869894	2258547	2258547	776869894	776869894	-
Procedimento III - Enquadramento ampliado, sem metas progressivas e sem programa de efetivação (aplicação de equação de mistura de efluentes de ETEs e verificação dos usos pretensos mais restritivos da água, não incluídos nos Procedimentos I e II)												
Nº do Trecho	Trecho de Enquadramento	Classe de Enquadramento	Coordenada Inicial		Coordenada Final		cocursodag	cotrecho inicial	cotrecho final	cobacia inicial	cobacia final	Metas intermediárias referente ao trecho do PEE*
			X	Y	X	Y						
169	Córrego sem nome (da cabeceira até a confluência com o rio Piracicaba)	2	-42,5953919	-19,4909951	-42,5726787	-19,5128244	77681114	598078	1612182	776811143	776811141	-
170	Córrego sem nome (da cabeceira até a confluência com o córrego Limoeiro)	1	-42,6036134	-19,5540166	-42,5883691	-19,5557747	776811232	191821	191821	776811232	776811232	DO2-11



Procedimento III - Enquadramento ampliado, sem metas progressivas e sem programa de efetivação (aplicação de equação de mistura de efluentes de ETEs e verificação dos usos pretensos mais restritivos da água, não incluídos nos Procedimentos I e II)												
Nº do Trecho	Trecho de Enquadramento	Classe de Enquadramento	Coordenada Inicial		Coordenada Final		coursodag	cotrecho inicial	cotrecho final	cobacia inicial	cobacia final	Metas intermediárias referente ao trecho do PEE*
			X	Y	X	Y						
171	Córrego sem nome (da cabeceira até a confluência com o córrego sem nome)	1	-42,6071724	-19,5565357	-42,5977003	-19,5614947	77681124	2333950	2333950	776811243	776811243	DO2-11
172	Córrego sem nome (da cabeceira até a confluência com o rio Piracicaba)	2	-42,6002103	-19,5460456	-42,6010002	-19,5368865	77681134	571492	571492	77681134	77681134	-
173	Córrego sem nome (da cabeceira até a confluência com o rio Piracicaba)	2	-42,6144816	-19,5606457	-42,6023922	-19,5331645	77681136	2338645	3206023	776811367	776811361	-
174	Córrego sem nome (da cabeceira até a confluência com o córrego sem nome)	2	-42,6049714	-19,5473346	-42,6096714	-19,5337964	776811362	3242594	1860939	7768113623	7768113621	-
175	Córrego sem nome (da cabeceira até a confluência com o córrego sem nome)	2	-42,6073214	-19,5449165	-42,6077104	-19,5424865	7768113622	3242593	3242593	7768113622	7768113622	-
176	Córrego sem nome (da cabeceira até a confluência com o córrego sem nome)	2	-42,6100834	-19,5482956	-42,6175595	-19,5355854	776811364	3242592	3242592	776811364	776811364	-
177	Córrego sem nome (da cabeceira até a confluência com o córrego sem nome)	2	-42,6142025	-19,5523056	-42,6201116	-19,5518056	776811366	2294784	2294784	776811366	776811366	-
178	Córrego sem nome (da confluência com o córrego sem nome até a confluência com o rio Piracicaba)	2	-42,6024001	-19,5073752	-42,6103193	-19,5276354	7768114	2573097	2573330	77681145	776811411	-
179	Córrego sem nome (da cabeceira até a confluência com o córrego sem nome)	2	-42,6005192	-19,5242464	-42,6081293	-19,5241453	776811412	2060911	2060911	776811412	776811412	-
180	Córrego sem nome (da cabeceira até a confluência com o córrego sem nome)	2	-42,5962201	-19,5123743	-42,6024001	-19,5073752	77681146	3018911	3018911	77681146	77681146	-
181	Córrego Melo Viana ou Ribeirão Caladão (da confluência com o córrego Melo Viana até a confluência com o córrego Melo Viana)	2	-42,6599109	-19,4790147	-42,6415506	-19,4779138	7768116	2628108	2535523	776811675	776811671	-
182	Ribeirão Caladão (da confluência com o córrego Melo Viana até a confluência com o rio Piracicaba)	2	-42,6415506	-19,4779138	-42,6183115	-19,5270063	7768116	1782599	2500427	776811655	776811611	-
183	Córrego Oito A ou Cascudo (da confluência com o córrego sem nome até a confluência com o ribeirão Caladão)	2	-42,6500919	-19,509605	-42,6294195	-19,5023361	776811614	363507	363507	7768116141	7768116141	-
184	Córrego sem nome (da confluência com o córrego sem nome até a confluência com o ribeirão Caladão)	2	-42,6141302	-19,489814	-42,6326626	-19,495565	77681164	2540841	465675	7768116453	7768116411	-
185	Córrego sem nome (da cabeceira até a confluência com o córrego sem nome)	1	-42,6295223	-19,4589856	-42,6272114	-19,492105	776811642	2605419	2605419	776811642	776811642	DO2-10
186	Córrego sem nome (da confluência com o córrego sem nome até a confluência com o córrego sem nome)	2	-42,6129211	-19,4691648	-42,6141302	-19,489814	776811646	2086059	3230540	7768116465	7768116461	-
187	Córrego sem nome (da cabeceira até a confluência com o córrego sem nome)	1	-42,6238923	-19,4677247	-42,6186122	-19,4757738	7768116462	2605452	2605452	7768116462	7768116462	DO2-10
188	Córrego sem nome (da cabeceira até a confluência com o córrego sem nome)	2	-42,6203592	-19,4649957	-42,6129211	-19,4691648	7768116466	3241473	3241473	7768116466	7768116466	-
189	Córrego sem nome (da cabeceira até a confluência com o córrego Melo Viana)	2	-42,663672	-19,4910438	-42,6561308	-19,4789157	776811674	1242380	1242380	776811674	776811674	-
190	Córrego Alto (da confluência com o córrego sem nome até a confluência com o córrego Melo Viana)	2	-42,6622918	-19,4553935	-42,6599109	-19,4790147	77681168	1423231	1423231	776811681	776811681	-
191	Córrego Alto (da cabeceira até a confluência com o córrego sem nome)	2	-42,6561917	-19,4495554	-42,6622918	-19,4553935	776811682	1248813	1248813	776811682	776811682	-
192	Córrego Timóteo (da confluência com o córrego Timotinho até a confluência com o rio Piracicaba)	2	-42,6417419	-19,5472254	-42,6286307	-19,5328953	7768118	2283663	1659241	77681183	77681181	-
193	Córrego sem nome (da cabeceira até a confluência com o córrego Timóteo)	2	-42,6193037	-19,5628147	-42,6333298	-19,5451654	77681182	2164180	2164180	77681182	77681182	-

Procedimento III - Enquadramento ampliado, sem metas progressivas e sem programa de efetivação (aplicação de equação de mistura de efluentes de ETEs e verificação dos usos pretensos mais restritivos da água, não incluídos nos Procedimentos I e II)												
Nº do Trecho	Trecho de Enquadramento	Classe de Enquadramento	Coordenada Inicial		Coordenada Final		cocursodag	cotrecho inicial	cotrecho final	cobacia inicial	cobacia final	Metas intermediárias referente ao trecho do PEE*
			X	Y	X	Y						
194	Córrego sem nome (da cabeceira até a confluência com o córrego Timóteo)	2	-42,632461	-19,5910759	-42,6481012	-19,5822757	77681184	2439311	2439311	7768118493	7768118493	-
195	Córrego Timóteo (da confluência com o córrego sem nome até a confluência com o córrego Timotinho)	2	-42,6481012	-19,5822757	-42,6417419	-19,5472254	77681184	2719056	2610067	7768118491	776811841	-
196	Córrego sem nome (da cabeceira até a confluência com o córrego Timóteo)	2	-42,6181707	-19,5715758	-42,6407	-19,5556165	776811842	602962	1128465	7768118423	7768118421	-
197	Córrego sem nome (da cabeceira até a confluência com o córrego sem nome)	2	-42,6163126	-19,5671557	-42,6303208	-19,5639366	7768118422	602961	602961	7768118422	7768118422	-
198	Córrego sem nome (da cabeceira até a confluência com o córrego Timóteo)	2	-42,6195327	-19,5729068	-42,638732	-19,5649946	7768118452	2283654	2283654	7768118452	7768118452	-
199	Córrego sem nome (da cabeceira até a confluência com o córrego Timóteo)	2	-42,6275319	-19,5838948	-42,639403	-19,5681056	776811846	2283687	2283687	776811846	776811846	-
200	Córrego sem nome (da cabeceira até a confluência com o córrego Timóteo)	1	-42,6298509	-19,5867348	-42,6430501	-19,5747267	7768118472	2283697	2283697	7768118472	7768118472	DO2-10
201	Córrego Timóteo (da cabeceira até a confluência com o córrego sem nome)	2	-42,6528981	-19,5888223	-42,6481012	-19,5822757	7768118492	2283593	2283593	7768118492	7768118492	-
202	Ribeirão Cocais Pequeno (da confluência com o córrego sem nome até a confluência com o córrego sem nome)	2	-42,7148924	-19,4059948	-42,7124135	-19,426754	776812	3077066	1550487	776812915	776812791	-
203	Ribeirão Cocais Pequeno (da confluência com o córrego sem nome até a confluência com o rio Piracicaba)	1	-42,7124135	-19,426754	-42,6667132	-19,5280151	776812	2173838	1587231	776812775	77681211	DO2-10
204	Córrego Nova Estrela (da confluência com o córrego sem nome até a confluência com o córrego do Cristal)	1	-42,731064	-19,4679843	-42,7241939	-19,4708334	7768126	2620057	2620057	77681265	77681265	DO2-10
205	Córrego do Cristal (da confluência com o córrego Nova Estrela até a confluência com o ribeirão Cocais Pequeno)	1	-42,7241939	-19,4708334	-42,7045625	-19,4656954	7768126	855244	2248853	77681263	776812611	DO2-10
206	Córrego sem nome (da confluência com o córrego sem nome até a confluência com o ribeirão Cocais Pequeno)	1	-42,7202636	-19,429154	-42,7124135	-19,426754	77681278	2114259	2114259	776812781	776812781	DO2-10
207	Córrego sem nome (da cabeceira até a confluência com o córrego sem nome)	1	-42,7279508	-19,440144	-42,7202636	-19,429154	776812782	3121207	3121207	776812782	776812782	DO2-10
208	Córrego Atalho (da cabeceira até a confluência com o rio Piracicaba)	2	-42,695725	-19,5827155	-42,6788215	-19,5418852	7768132	2854868	2319720	77681325	77681321	-
209	Ribeirão Grande (da confluência com o córrego sem nome até a confluência com o rio Piracicaba)	1	-42,7707338	-19,5050835	-42,7114411	-19,5533842	776814	1236486	3205690	7768143313	77681411	DO2-10
210	Córrego sem nome (da cabeceira até a confluência com o ribeirão Grande)	1	-42,787763	-19,5078744	-42,7707338	-19,5050835	776814332	3186001	720037	7768143325	7768143321	DO2-10
211	Córrego Olaria (da cabeceira até a confluência com o rio Piracicaba)	1	-42,7108923	-19,6028067	-42,7143332	-19,5708563	77681514	299402	1707368	776815143	776815141	DO2-10
212	Córrego sem nome (da cabeceira até a confluência com o córrego Olaria)	1	-42,7060432	-19,5974466	-42,7131232	-19,5736844	776815142	299416	299415	7768151423	7768151421	DO2-10
213	Córrego Salvador (da confluência com o córrego da Serra até a confluência com o rio Piracicaba)	1	-42,7230535	-19,6086657	-42,7307325	-19,5827554	7768152	1829024	1829024	77681521	77681521	DO2-10
214	Córrego da Serra (da cabeceira até a confluência com o córrego Salvador)	1	-42,7101633	-19,6046847	-42,7230535	-19,6086657	77681522	82797	82797	77681522	77681522	DO2-10
215	Córrego Água Limpa (da confluência com o córrego sem nome até a confluência com o rio Piracicaba)	1	-42,7431158	-19,6112466	-42,7467238	-19,5948254	77681536	329385	329354	776815363	776815361	DO2-10

Procedimento III - Enquadramento ampliado, sem metas progressivas e sem programa de efetivação (aplicação de equação de mistura de efluentes de ETEs e verificação dos usos pretensos mais restritivos da água, não incluídos nos Procedimentos I e II)												
Nº do Trecho	Trecho de Enquadramento	Classe de Enquadramento	Coordenada Inicial		Coordenada Final		cocursodag	cotrecho inicial	cotrecho final	cobacia inicial	cobacia final	Metas intermediárias referente ao trecho do PEE*
			X	Y	X	Y						
216	Córrego sem nome (da confluência com o córrego sem nome até a confluência com o córrego Onça Grande)	1	-42,7594162	-19,6284357	-42,7620752	-19,6290357	776815412	2950314	2950314	7768154121	7768154121	DO2-10
217	Córrego sem nome (da cabeceira até a confluência com o córrego Onça Grande)	2	-42,743524	-19,6357558	-42,7529351	-19,6384568	776815416	1147674	1147674	776815416	776815416	-
218	Córrego Vai-vem (da confluência com o córrego sem nome até a confluência com o córrego Jacuba)	2	-42,7251027	-19,648316	-42,737252	-19,6649271	776815442	2227121	2227121	7768154421	7768154421	-
219	Córrego Mariano (da confluência com o córrego sem nome até a confluência com o córrego da Onça)	2	-42,7856352	-19,7629558	-42,780195	-19,7416567	7768156	3084233	2632209	776815693	776815691	-
220	Córrego da Onça (da confluência com o córrego Mariano até a confluência com o córrego Paiva)	2	-42,780195	-19,7416567	-42,7713447	-19,7104154	7768156	2700510	744417	77681567	7768156571	-
221	Córrego da Onça (da confluência com o córrego Paiva até a confluência com o córrego sem nome)	1	-42,7713447	-19,7104154	-42,7765326	-19,672436	7768156	1710809	2812522	7768156553	776815639	DO2-10
222	Córrego da Onça (da confluência com o córrego sem nome até a confluência com o córrego sem nome)	2	-42,7765326	-19,672436	-42,7854437	-19,6559448	7768156	2416084	2474069	7768156373	776815633	-
223	Córrego da Onça (da confluência com o córrego sem nome até a confluência com o rio Piracicaba)	1	-42,7854437	-19,6559448	-42,7825635	-19,6164265	7768156	2660775	985012	7768156313	776815611	DO2-10
224	Córrego sem nome (da cabeceira até a confluência com o córrego da Onça)	1	-42,7719935	-19,6520749	-42,7854437	-19,6559448	776815632	1250821	1250821	776815632	776815632	DO2-10
225	Córrego sem nome (da confluência com o córrego sem nome até a confluência com o córrego da Onça)	1	-42,7675035	-19,6746351	-42,7765326	-19,672436	776815638	2409180	2409180	7768156381	7768156381	DO2-10
226	Córrego Taquaral (da confluência com o córrego sem nome até a confluência com o córrego da Onça)	1	-42,7960951	-19,6938561	-42,7786157	-19,6810961	77681564	194123	194123	776815641	776815641	DO2-10
227	Córrego Taquaral (da confluência com o córrego sem nome até a confluência com o córrego sem nome)	1	-42,7970561	-19,7042072	-42,7960951	-19,6938561	776815642	211506	211506	7768156421	7768156421	DO2-10
228	Córrego Paiva (da cabeceira até a confluência com o córrego da Onça)	1	-42,7535336	-19,7327967	-42,7713447	-19,7104154	776815656	1540900	734818	7768156567	7768156561	DO2-10
229	Córrego sem nome (da cabeceira até a confluência com o córrego Mariano)	2	-42,7758961	-19,7658759	-42,7856352	-19,7629558	776815694	1095399	1095399	776815694	776815694	-
230	Ribeirão Japão (da confluência com o córrego Clemente até a confluência com o rio Piracicaba)	1	-42,7980556	-19,6004563	-42,7919866	-19,6147054	7768158	3132103	1177626	776815817	776815811	DO2-10
231	Córrego Clemente (da cabeceira até a confluência com o ribeirão Japão)	1	-42,7876643	-19,5515948	-42,7980556	-19,6004563	77681582	560813	560776	776815825	776815821	DO2-10
232	Córrego Porteira Grande (da confluência com o córrego sem nome até a confluência com o ribeirão da Bomba)	1	-42,8897348	-19,5395743	-42,8661257	-19,5896049	776816	2687030	2679329	776816759	7768167111	DO2-10
233	Ribeirão da Bomba (da confluência com o córrego Porteira Grande até a confluência com o córrego sem nome)	2	-42,8661257	-19,5896049	-42,8593356	-19,600006	776816	864930	1596179	77681659	77681655	-
234	Ribeirão da Bomba (da confluência com o córrego sem nome até a confluência com o córrego sem nome)	1	-42,8593356	-19,600006	-42,8521945	-19,6058861	776816	3017624	3017624	77681653	77681653	DO2-10
235	Ribeirão da Bomba (da confluência com o córrego sem nome até a confluência com o córrego Santana ou Olaria)	2	-42,8521945	-19,6058861	-42,8484635	-19,6042341	776816	2191289	2191289	77681651	77681651	-

Procedimento III - Enquadramento ampliado, sem metas progressivas e sem programa de efetivação (aplicação de equação de mistura de efluentes de ETEs e verificação dos usos pretensos mais restritivos da água, não incluídos nos Procedimentos I e II)												
Nº do Trecho	Trecho de Enquadramento	Classe de Enquadramento	Coordenada Inicial		Coordenada Final		coursodag	cotrecho inicial	cotrecho final	cobacia inicial	cobacia final	Metas intermediárias referente ao trecho do PEE*
			X	Y	X	Y						
236	Ribeirão da Bomba (da confluência com o córrego Santana ou Olaria até a confluência com o córrego sem nome)	1	-42,8484635	-19,6042341	-42,8444774	-19,6036661	776816	2695259	2695259	77681635	77681635	DO2-10
237	Ribeirão da Bomba (da confluência com o córrego sem nome até a confluência com o ribeirão Severo)	2	-42,8444774	-19,6036661	-42,8467965	-19,6181752	776816	1776524	2004510	77681633	77681631	-
238	Ribeirão Severo (da confluência com o ribeirão da Bomba até a confluência com o córrego sem nome)	2	-42,8467965	-19,6181752	-42,8330863	-19,6277564	776816	1666507	2733399	77681617	77681615	-
239	Ribeirão Severo (da confluência com o córrego sem nome até a confluência com o rio Piracicaba)	1	-42,8330863	-19,6277564	-42,8132461	-19,6429346	776816	1600672	1962556	77681613	77681611	DO2-10
240	Córrego sem nome (da cabeceira até a confluência com o ribeirão Severo)	1	-42,8215541	-19,6214164	-42,8330863	-19,6277564	77681614	2486889	2486889	77681614	77681614	DO2-10
241	Ribeirão Severo (da confluência com o córrego Paracatu até a confluência com o ribeirão da Bomba)	1	-42,8686549	-19,6255752	-42,8467965	-19,6181752	7768162	2398755	3205528	77681623	77681621	DO2-10
242	Córrego Paracatu (da confluência com o córrego sem nome até a confluência com o ribeirão Severo)	1	-42,8732249	-19,6136751	-42,8686549	-19,6255752	77681624	1651680	1651654	776816243	776816241	DO2-10
243	Córrego Santana ou Olaria (da confluência com o córrego do Marmelo até a confluência com o ribeirão da Bomba)	1	-42,8363739	-19,5310845	-42,8484635	-19,6042341	7768164	2746501	2669307	776816477	776816411	DO2-10
244	Córrego sem nome (da confluência com o córrego sem nome até a confluência com o córrego Santana ou Olaria)	1	-42,8487262	-19,5485146	-42,8422032	-19,5639847	77681644	3100627	1690977	776816443	776816441	DO2-10
245	Córrego do Marmelo (da confluência com o córrego sem nome até a confluência com o córrego Santana ou Olaria)	1	-42,843916	-19,5202143	-42,8363739	-19,5310845	77681648	2839631	1705194	776816483	776816481	DO2-10
246	Córrego sem nome (da cabeceira até a confluência com o córrego do Marmelo)	1	-42,8536051	-19,5184633	-42,843916	-19,5202143	776816484	3101714	3101714	776816484	776816484	DO2-10
247	Córrego sem nome (da cabeceira até a confluência com o ribeirão da Bomba)	2	-42,8705858	-19,601446	-42,8521945	-19,6058861	77681652	988632	988632	77681652	77681652	-
248	Córrego Tijuqueira (da confluência com o córrego sem nome até a confluência com o ribeirão Mãe-d'água)	2	-42,9296685	-19,5482942	-42,9233854	-19,5542033	7768166	814799	2273558	776816673	776816671	-
249	Ribeirão Mãe-d'água (da confluência com o córrego Tijuqueira até a confluência com o córrego do Japuré)	2	-42,9233854	-19,5542033	-42,9029463	-19,5964348	7768166	1707998	839557	776816657	776816631	-
250	Ribeirão da Bomba (da confluência com o córrego do Japuré até a confluência com o córrego Porteira Grande)	2	-42,9029463	-19,5964348	-42,8661257	-19,5896049	7768166	2087963	3103481	776816619	776816611	-
251	Córrego sem nome (da cabeceira até a confluência com o ribeirão da Bomba)	2	-42,8968841	-19,5804737	-42,9003362	-19,5954548	776816618	2789473	2955755	7768166183	7768166181	-
252	Córrego sem nome (da cabeceira até a confluência com o córrego Tijuqueira)	2	-42,9447476	-19,535284	-42,9296685	-19,5482942	77681668	2869710	1465906	776816685	776816681	-
253	Córrego sem nome (da confluência com o córrego sem nome até a confluência com o córrego Porteira Grande)	1	-42,9023051	-19,5509134	-42,8897348	-19,5395743	77681676	1945028	2375788	776816763	776816761	DO2-10
254	Córrego do Carvão (da confluência com o córrego sem nome até a confluência com o córrego sem nome)	2	-42,820094	-19,8196582	-42,8230049	-19,7807878	776818	786259	2357445	77681891	77681875	-
255	Ribeirão Figueiredo (da confluência com o córrego sem nome até a confluência com o rio Piracicaba)	2	-42,8230049	-19,7807878	-42,8411966	-19,6545846	776818	564784	1583206	77681873	776818111	-

Procedimento III - Enquadramento ampliado, sem metas progressivas e sem programa de efetivação (aplicação de equação de mistura de efluentes de ETEs e verificação dos usos pretensos mais restritivos da água, não incluídos nos Procedimentos I e II)												
Nº do Trecho	Trecho de Enquadramento	Classe de Enquadramento	Coordenada Inicial		Coordenada Final		cocursodag	cotrecho inicial	cotrecho final	cobacia inicial	cobacia final	Metas intermediárias referente ao trecho do PEE*
			X	Y	X	Y						
256	Córrego Bonfim (da confluência com o córrego Fundo até a confluência com o ribeirão Figueiredo)	2	-42,8289559	-19,7667977	-42,8237448	-19,7605867	7768186	826718	826718	77681861	77681861	-
257	Córrego Fundo (da confluência com o córrego sem nome até a confluência com o córrego Bonfim)	2	-42,8553084	-19,7783467	-42,8289559	-19,7667977	77681862	1835056	1835056	776818621	776818621	-
258	Córrego sem nome (da cabeceira até a confluência com o córrego do Carvão)	2	-42,8073948	-19,8211173	-42,820094	-19,8196582	77681892	2744284	2744284	77681892	77681892	-
259	Córrego do Machado (da confluência com o córrego sem nome até a confluência com o rio Piracicaba)	1	-42,9211769	-19,6593053	-42,9200169	-19,6726554	77681938	536561	194113	7768193813	7768193811	DO2-10
260	Córrego sem nome (da confluência com o córrego sem nome até a confluência com o córrego do Machado)	1	-42,9154968	-19,6565053	-42,9211769	-19,6593053	7768193814	470982	470982	77681938141	77681938141	DO2-10
261	Córrego sem nome (da cabeceira até a confluência com o córrego sem nome)	1	-42,9095157	-19,6563663	-42,9154968	-19,6565053	77681938142	1518127	1518127	77681938142	77681938142	DO2-10
262	Córrego sem nome (da confluência com o córrego sem nome até a confluência com o córrego sem nome)	2	-42,9731264	-19,5928634	-42,9730574	-19,5932145	7768194	1592531	1592531	7768194917	7768194917	-
263	Córrego do Baú (da confluência com o córrego do Pião até a confluência com o córrego Galheiro)	1	-42,9839796	-19,6158436	-42,9633983	-19,6160837	77681944	1923498	739995	7768194453	776819441	DO2-9
264	Córrego do Pião (da confluência com o córrego sem nome até a confluência com o córrego do Baú)	1	-42,9900978	-19,6245447	-42,9839796	-19,6158436	776819446	178432	775252	7768194463	7768194461	DO2-9
265	Córrego sem nome (da cabeceira até a confluência com o córrego do Pião)	1	-42,9816677	-19,6363158	-42,9900978	-19,6245447	7768194464	120612	120612	7768194464	7768194464	DO2-9
266	Córrego sem nome (da cabeceira até a confluência com o córrego sem nome)	2	-42,9867566	-19,5888734	-42,9742593	-19,5846944	776819492	1873559	1873559	776819492	776819492	-
267	Córrego do Bom Retiro (da confluência com o córrego sem nome até a confluência com o córrego Cabeça de Boi)	1	-42,9360896	-19,7684772	-42,9410986	-19,741526	7768196	2261129	2261129	776819651	776819651	DO2-9
268	Córrego Cabeça de Boi (da confluência com o córrego do Bom Retiro até a confluência com o rio Piracicaba)	1	-42,9410986	-19,741526	-42,9519776	-19,7144947	7768196	493505	538683	776819639	77681961	DO2-9
269	Córrego sem nome (da cabeceira até a confluência com o córrego do Bom Retiro)	1	-42,9250684	-19,7668563	-42,9360896	-19,7684772	776819652	3066719	3066719	776819652	776819652	DO2-9
270	Córrego Montanha (da confluência com o córrego Portejo até a confluência com o rio Piracicaba)	1	-42,968118	-19,7411469	-42,973657	-19,7320057	77681976	1920924	1920924	776819761	776819761	DO2-9
271	Córrego sem nome (da cabeceira até a confluência com o rio Piracicaba)	2	-43,0007684	-19,7279856	-42,9973204	-19,7310566	7768197934	2874201	2874201	7768197934	7768197934	-
272	Ribeirão Piçarrão (da confluência com o córrego Mãe-d'água até a confluência com o córrego Frio)	1	-43,0325293	-19,6022933	-43,0141314	-19,6822891	7768198	992112	2234972	776819879	7768198311	DO2-9
273	Ribeirão Piçarrão (da confluência com o córrego Frio até a confluência com o rio Piracicaba)	2	-43,0141314	-19,6822891	-43,0088366	-19,7299096	7768198	939832	1310448	776819819	776819811	-
274	Córrego Mãe-d'água (da confluência com o córrego sem nome até a confluência com o ribeirão Piçarrão)	1	-43,0433864	-19,579096	-43,0325293	-19,6022933	77681988	627397	627372	7768198891	776819881	DO2-9
275	Córrego sem nome (da cabeceira até a confluência com o rio Piracicaba)	2	-43,0138076	-19,7252695	-43,0098206	-19,7296986	776819912	2954581	2954581	776819912	776819912	-
276	Córrego sem nome (da cabeceira até a confluência com o rio Piracicaba)	1	-43,0190597	-19,7277395	-43,0135857	-19,7313536	77681992	1270778	1270778	77681992	77681992	DO2-9
277	Córrego Morro Alto (da confluência com o córrego sem nome até a confluência com o rio Piracicaba)	2	-43,0353001	-19,7551857	-43,0220239	-19,7471387	776832	3242976	518113	77683253	7768321	-
278	Córrego sem nome (da cabeceira até a confluência com o rio Piracicaba)	1	-43,0495403	-19,7564376	-43,0441543	-19,7659058	7768516	268869	268898	77685163	77685161	DO2-7

Procedimento III - Enquadramento ampliado, sem metas progressivas e sem programa de efetivação (aplicação de equação de mistura de efluentes de ETEs e verificação dos usos pretensos mais restritivos da água, não incluídos nos Procedimentos I e II)												
Nº do Trecho	Trecho de Enquadramento	Classe de Enquadramento	Coordenada Inicial		Coordenada Final		coursodag	cotrecho inicial	cotrecho final	cobacia inicial	cobacia final	Metas intermediárias referente ao trecho do PEE*
			X	Y	X	Y						
279	Córrego do Aleixo (da confluência com o córrego sem nome até a confluência com o córrego da Passagem)	1	-43,0471255	-19,8010681	-43,0441804	-19,7864689	776852	3095471	2576416	77685257	77685251	DO2-7
280	Córrego sem nome (da cabeceira até a confluência com o córrego do Aleixo)	1	-43,0405524	-19,8058701	-43,0471255	-19,8010681	77685258	2864822	2864822	77685258	77685258	DO2-7
281	Córrego sem nome (da cabeceira até a confluência com o rio Piracicaba)	1	-43,1097565	-19,8105449	-43,1099055	-19,8051288	776861196	1500327	1500327	776861196	776861196	DO2-6
282	Córrego Barro Branco (da confluência com o córrego da Canjica até a confluência com o rio Piracicaba)	1	-43,0791851	-19,8248262	-43,0986024	-19,822571	7768614	1392261	1921384	776861435	776861411	DO2-6
283	Córrego sem nome (da confluência com o córrego sem nome até a confluência com o córrego Barro Branco)	1	-43,0970225	-19,8340462	-43,0950314	-19,8251441	77686142	1949679	1949679	776861421	776861421	DO2-6
284	Córrego sem nome (da cabeceira até a confluência com o córrego Barro Branco)	1	-43,0556899	-19,8516415	-43,064758	-19,8515485	77686144	3203696	3203696	7768614499	7768614499	DO2-6
285	Córrego Barro Branco (da confluência com o córrego sem nome até a confluência com o córrego da Canjica)	1	-43,064758	-19,8515485	-43,0791851	-19,8248262	77686144	3009367	2962372	7768614497	776861441	DO2-6
286	Córrego sem nome (da cabeceira até a confluência com o córrego sem nome)	1	-43,1923538	-19,7933424	-43,1912358	-19,8016395	7768616	667876	667876	776861699	776861699	DO2-6
287	Córrego Viva Povo (da confluência com o córrego sem nome até a confluência com o rio Piracicaba)	2	-43,1463672	-19,8184188	-43,1245049	-19,827683	7768616	2214031	3294805	776861635	77686161	-
288	Córrego Jacui (da confluência com o córrego sem nome até a confluência com o rio Piracicaba)	2	-43,1711166	-19,8386099	-43,1201249	-19,8549833	7768618	2634773	3206646	776861851	77686181	-
289	Córrego sem nome (da cabeceira até a confluência com o rio Piracicaba)	1	-43,1359872	-19,8608972	-43,120606	-19,8624623	77686196	2703615	2703615	77686196	77686196	DO2-6
290	Córrego Calunga (da confluência com o córrego sem nome até a confluência com o córrego do Barroso)	1	-43,0749284	-19,8995379	-43,0876045	-19,8742576	7768626	775000	1508440	776862673	77686261	DO2-6
291	Córrego sem nome (da confluência com o córrego sem nome até a confluência com o rio Piracicaba)	2	-43,1554767	-19,9034546	-43,1488126	-19,9054556	77686338	3024151	3212658	776863383	776863381	-
292	Córrego sem nome (da cabeceira até a confluência com o córrego sem nome)	1	-43,1526997	-19,9007255	-43,1501166	-19,9056066	776863382	3023080	3023080	776863382	776863382	DO2-6
293	Córrego Fidalgo (da confluência com o córrego sem nome até a confluência com o rio Piracicaba)	2	-43,1227383	-19,9160208	-43,1494146	-19,9081886	7768634	1008607	700182	7768634513	77686341	-
294	Córrego do Engenho (da confluência com o córrego sem nome até a confluência com o córrego Fidalgo)	2	-43,1487167	-19,9142967	-43,1483926	-19,9108177	77686342	2255664	2255664	776863421	776863421	-
295	Córrego sem nome (da cabeceira até a confluência com o córrego Fidalgo)	2	-43,1225442	-19,9098448	-43,1227383	-19,9160208	7768634514	1846346	1846346	7768634514	7768634514	-
296	Córrego Mãe-d'água (da confluência com o córrego sem nome até a confluência com o córrego Talho Aberto)	2	-43,1826831	-19,8873793	-43,1821381	-19,8967044	7768636	2566762	2566762	77686365	77686365	-
297	Córrego sem nome (da confluência com o córrego sem nome até a confluência com o rio Piracicaba)	2	-43,168748	-19,9169356	-43,1584178	-19,9191567	77686372	2247026	2247026	776863721	776863721	-
298	Córrego sem nome (da cabeceira até a confluência com o córrego sem nome)	2	-43,2319281	-19,9345995	-43,229228	-19,9262364	77686384	1194325	1194325	7768638493	7768638493	-
299	Córrego São Domingos (da confluência com o córrego Barro Branco até a confluência com o córrego do Caxambu ou Padre Pinto)	2	-43,0501516	-20,0247731	-43,0792931	-20,0167259	776864	758285	739031	776864991	776864971	-
300	Córrego do Caxambu ou Padre Pinto (da confluência com o córrego São Domingos até a confluência com o córrego sem nome)	2	-43,0792931	-20,0167259	-43,1015673	-20,0019917	776864	1311525	2340695	77686495	776864917	-

Procedimento III - Enquadramento ampliado, sem metas progressivas e sem programa de efetivação (aplicação de equação de mistura de efluentes de ETEs e verificação dos usos pretensos mais restritivos da água, não incluídos nos Procedimentos I e II)												
Nº do Trecho	Trecho de Enquadramento	Classe de Enquadramento	Coordenada Inicial		Coordenada Final		cocursodag	cotrecho inicial	cotrecho final	cobacia inicial	cobacia final	Metas intermediárias referente ao trecho do PEE*
			X	Y	X	Y						
301	Córrego do Caxambu ou Padre Pinto (da confluência com o córrego sem nome até a confluência com o ribeirão Gomes de Melo)	2	-43,1015673	-20,0019917	-43,1784873	-19,9555349	776864	718440	2611237	776864915	77686431	-
302	Ribeirão Gomes de Melo (da confluência com o córrego do Caxambu ou Padre Pinto até a confluência com o rio Piracicaba)	2	-43,1784873	-19,9555349	-43,1812493	-19,9497559	776864	1587139	747908	77686413	77686411	-
303	Córrego Zamparina (da confluência com o córrego da Grama até a confluência com o córrego sem nome)	1	-43,1434654	-20,0826483	-43,1549745	-20,062298	7768642	1684379	771362	7768642915	7768642713	DO2-6
304	Córrego Zamparina (da confluência com o córrego sem nome até a confluência com o ribeirão Gomes de Melo)	2	-43,1549745	-20,062298	-43,1527464	-20,057498	7768642	2602021	2602021	7768642711	7768642711	-
305	Ribeirão Gomes de Melo (da confluência com o córrego Zamparina até a confluência com o córrego sem nome)	2	-43,1527464	-20,057498	-43,1754434	-19,9865282	7768642	2733678	2196614	776864259	776864219	-
306	Ribeirão Gomes de Melo (da confluência com o córrego sem nome até a confluência com o córrego do Caxambu ou Padre Pinto)	1	-43,1754434	-19,9865282	-43,1784873	-19,9555349	7768642	1334246	2578545	776864217	7768642111	DO2-6
307	Córrego sem nome (da confluência com o córrego sem nome até a confluência com o ribeirão Gomes de Melo)	1	-43,1652313	-19,9899363	-43,1754434	-19,9865282	776864218	230684	907116	7768642183	7768642181	DO2-6
308	Córrego sem nome (da cabeceira até a confluência com o córrego sem nome)	1	-43,1597992	-19,9976924	-43,1719494	-19,9887183	7768642182	1748798	1748798	7768642182	7768642182	DO2-6
309	Córrego sem nome (da cabeceira até a confluência com o córrego Zamparina)	2	-43,1498925	-20,0839162	-43,1482025	-20,0790032	7768642912	341354	341354	7768642912	7768642912	-
310	Córrego da Grama (da confluência com o córrego sem nome até a confluência com o córrego Zamparina)	1	-43,1476915	-20,0882483	-43,1434654	-20,0826483	776864292	890733	890733	7768642921	7768642921	DO2-6
311	Córrego Estiva (da confluência com o córrego sem nome até a confluência com o córrego do Caxambu ou Padre Pinto)	2	-43,1449938	-19,948389	-43,1634691	-19,955675	7768644	2987005	967328	776864435	776864411	-
312	Córrego sem nome (da cabeceira até a confluência com o córrego Estiva)	2	-43,1449828	-19,9567101	-43,1468368	-19,948589	776864434	2987500	2987500	776864434	776864434	-
313	Córrego sem nome (da cabeceira até a confluência com o córrego Estiva)	2	-43,1425678	-19,9566071	-43,1449938	-19,948389	776864436	2935703	2935703	776864436	776864436	-
314	Córrego Cachoeira (da confluência com o córrego sem nome até a confluência com o córrego do Caxambu ou Padre Pinto)	1	-43,1224489	-20,0395189	-43,1456919	-19,9696542	7768646	2214842	1767952	7768646919	776864611	DO2-6
315	Córrego sem nome (da cabeceira até a confluência com o córrego Cachoeira)	1	-43,1153537	-20,0364	-43,1224489	-20,0395189	776864692	1976540	1976540	776864692	776864692	DO2-6
316	Córrego sem nome (da cabeceira até a confluência com o córrego do Caxambu ou Padre Pinto)	1	-43,1034023	-19,9957546	-43,1092694	-19,9985616	776864912	3113657	3113657	776864912	776864912	DO2-6
317	Córrego do Caxambu ou Padre Pinto (da confluência com o córrego sem nome até a confluência com o córrego São Domingos)	2	-43,075516	-20,023921	-43,0792931	-20,0167259	77686496	1863803	1863803	776864961	776864961	-
318	Córrego sem nome (da cabeceira até a confluência com o córrego do Caxambu ou Padre Pinto)	2	-43,0678639	-20,024687	-43,075516	-20,023921	776864962	607493	1863804	7768649623	7768649621	-
319	Córrego sem nome (da cabeceira até a confluência com o rio Piracicaba)	1	-43,1866205	-19,9583429	-43,1874524	-19,9478488	77686512	414821	414821	77686512	77686512	DO2-6

Procedimento III - Enquadramento ampliado, sem metas progressivas e sem programa de efetivação (aplicação de equação de mistura de efluentes de ETEs e verificação dos usos pretensos mais restritivos da água, não incluídos nos Procedimentos I e II)												
Nº do Trecho	Trecho de Enquadramento	Classe de Enquadramento	Coordenada Inicial		Coordenada Final		coursodag	cotrecho inicial	cotrecho final	cobacia inicial	cobacia final	Metas intermediárias referente ao trecho do PEE*
			X	Y	X	Y						
320	Córrego Ponte Nova (da confluência com o córrego Sete Moinhos até a confluência com o rio Piracicaba)	1	-43,2153421	-19,9993452	-43,217101	-19,979616	7768672	2832701	975910	776867219	776867211	DO2-5
321	Córrego Sete Moinhos (da confluência com o córrego sem nome até a confluência com o córrego Ponte Nova)	1	-43,2022079	-20,0019303	-43,2153421	-19,9993452	77686722	636378	1472607	776867223	7768672211	DO2-5
322	Córrego sem nome (da cabeceira até a confluência com o córrego Sete Moinhos)	1	-43,1993168	-19,9963112	-43,2022079	-20,0019303	776867224	639427	639427	776867224	776867224	DO2-5
323	Córrego Serra da Luzia (da confluência com o córrego sem nome até a confluência com o ribeirão do Cata Preta)	2	-43,2315333	-20,1869458	-43,2075796	-20,1236163	776868	2229657	2384293	776868993	776868911	-
324	Ribeirão do Cata Preta (da confluência com o córrego Serra da Luzia até a confluência com o ribeirão do Turvo)	2	-43,2075796	-20,1236163	-43,2137867	-20,1136522	776868	2170859	1164570	77686879	77686871	-
325	Ribeirão do Turvo (da confluência com o ribeirão do Cata Preta até a confluência com o rio Piracicaba)	2	-43,2137867	-20,1136522	-43,2253632	-19,9774889	776868	2250238	3048786	77686859	7768681111	-
326	Córrego Tomás Morais (da confluência com o córrego sem nome até a confluência com o ribeirão do Turvo)	2	-43,2448957	-20,0173262	-43,2346525	-20,0103412	77686812	518837	653264	7768681215	7768681211	-
327	Córrego Barreto (da confluência com o córrego do Cedro até a confluência com o ribeirão do Turvo)	1	-43,188105	-20,0640439	-43,2301356	-20,0482176	7768682	13413	1049149	776868273	776868211	DO2-5
328	Córrego Barreto (da confluência com o córrego sem nome até a confluência com o córrego do Cedro)	1	-43,1902111	-20,072375	-43,188105	-20,0640439	77686828	680473	520134	7768682833	776868281	DO2-5
329	Córrego sem nome (da confluência com o córrego sem nome até a confluência com o córrego Serra da Luzia)	2	-43,2360154	-20,1923389	-43,2315333	-20,1869458	776868994	1177517	1177517	7768689941	7768689941	-
330	Córrego da Chiquinha (da confluência com o córrego sem nome até a confluência com o rio Piracicaba)	1	-43,2950745	-20,0251361	-43,2802432	-20,0223771	77686914	1950182	1029303	7768691417	7768691411	DO2-5
331	Córrego sem nome (da confluência com o córrego sem nome até a confluência com o córrego da Chiquinha)	1	-43,2983555	-20,019517	-43,2950745	-20,0251361	7768691418	1353806	1353806	77686914181	77686914181	DO2-5
332	Córrego sem nome (da cabeceira até a confluência com o córrego sem nome)	1	-43,2959065	-20,016656	-43,2983555	-20,019517	77686914182	1353808	1353808	77686914182	77686914182	DO2-5
333	Córrego Traíra (da confluência com o córrego sem nome até a confluência com o rio Piracicaba)	1	-43,2934038	-20,0841776	-43,2756534	-20,0780586	77686918	1613071	1613085	776869185	7768691811	DO2-5
334	Córrego Traíra (da confluência com o córrego sem nome até a confluência com o córrego sem nome)	1	-43,2998659	-20,0919787	-43,2934038	-20,0841776	776869186	1613087	1613087	7768691861	7768691861	DO2-5
335	Córrego sem nome (da cabeceira até a confluência com o rio Piracicaba)	1	-43,2859348	-20,1093179	-43,2810637	-20,1050169	77686919518	287986	619847	776869195185	776869195181	DO2-4
336	Córrego sem nome (da cabeceira até a confluência com o rio Piracicaba)	2	-43,2581553	-20,111708	-43,2729646	-20,114419	7768691956	1951825	1951825	7768691956	7768691956	-
337	Córrego sem nome (da cabeceira até a confluência com o rio Piracicaba)	1	-43,2681657	-20,1447593	-43,2701766	-20,1359772	7768691974	1389326	1389326	7768691974	7768691974	DO2-3
338	Ribeirão Durão (da confluência com o córrego Retiro do Carmo até a confluência com o rio Piracicaba)	1	-43,3115973	-20,140877	-43,2819559	-20,1475382	7768692	2486054	1029379	776869219	7768692111	DO2-3
339	Córrego Retiro do Carmo (da confluência com o córrego sem nome até a confluência com o ribeirão Durão)	1	-43,3159644	-20,135909	-43,3115973	-20,140877	77686922	666042	837825	7768692215	7768692211	DO2-3
340	Córrego sem nome (da confluência com o córrego sem nome até a confluência com o córrego Retiro do Carmo)	1	-43,3286945	-20,1261178	-43,3159644	-20,135909	776869222	2486456	2486426	7768692225	7768692221	DO2-3



Procedimento III - Enquadramento ampliado, sem metas progressivas e sem programa de efetivação (aplicação de equação de mistura de efluentes de ETEs e verificação dos usos pretensos mais restritivos da água, não incluídos nos Procedimentos I e II)												
Nº do Trecho	Trecho de Enquadramento	Classe de Enquadramento	Coordenada Inicial		Coordenada Final		coursodag	cotrecho inicial	cotrecho final	cobacia inicial	cobacia final	Metas intermediárias referente ao trecho do PEE*
			X	Y	X	Y						
341	Córrego Zabelinha (da confluência com o córrego sem nome até a confluência com o rio Piracicaba)	1	-43,3149536	-20,1828084	-43,3136266	-20,1844184	776869572	2897789	2897789	7768695721	7768695721	DO2-3
342	Córrego sem nome (da cabeceira até a confluência com o córrego Zabelinha)	1	-43,3286568	-20,1745573	-43,3149536	-20,1828084	7768695722	2897808	2541860	77686957229	77686957221	DO2-3
343	Córrego sem nome (da confluência com o córrego sem nome até a confluência com o rio Piracicaba)	1	-43,4222973	-20,186888	-43,4152292	-20,187277	7768697554	271200	271199	77686975543	77686975541	DO2-2
344	Córrego sem nome (da cabeceira até a confluência com o córrego sem nome)	1	-43,4230873	-20,189248	-43,4176362	-20,188187	77686975542	271201	271201	77686975542	77686975542	DO2-2
345	Córrego das Almas (da cabeceira até a confluência com o rio Piracicaba)	2	-43,5337799	-20,1546072	-43,4632488	-20,1631776	7768698	1001977	2386025	776869895	776869811	-
346	Córrego dos Macacos (da confluência com o córrego sem nome até a confluência com o rio Piracicaba)	2	-43,4820782	-20,1800677	-43,4810481	-20,1702176	776869914	107498	155822	77686991455	7768699141	-
347	Córrego sem nome (da cabeceira até a confluência com o córrego João Manuel)	2	-43,5120816	-20,1620044	-43,5123676	-20,1716364	776869922	880061	880061	776869922	776869922	-
348	Córrego sem nome (da cabeceira até a confluência com o córrego João Manuel)	2	-43,5161517	-20,1755795	-43,5132446	-20,1717374	7768699232	2692172	2692172	7768699232	7768699232	-
349	Córrego sem nome (da cabeceira até a confluência com o córrego João Manuel)	2	-43,5166137	-20,1668794	-43,5151677	-20,1714014	7768699234	2692173	2692173	7768699234	7768699234	-
350	Córrego sem nome (da cabeceira até a confluência com o córrego João Manuel)	2	-43,5195927	-20,1612753	-43,5214777	-20,1685254	776869924	2692080	2691992	7768699243	7768699241	-
351	Córrego sem nome (da cabeceira até a confluência com o córrego sem nome)	2	-43,5222437	-20,1624943	-43,5204357	-20,1648003	7768699242	1132628	1132628	7768699242	7768699242	-
352	Córrego sem nome (da cabeceira até a confluência com o córrego sem nome)	1	-43,5203518	-20,1799255	-43,5185883	-20,1857788	776869942	1901410	1901410	776869942	776869942	DO2-2
353	Córrego sem nome (da cabeceira até a confluência com o rio Piracicaba)	1	-43,5145768	-20,1976267	-43,5180098	-20,1970366	7768699712	414864	414864	7768699712	7768699712	DO2-1
354	Córrego sem nome (da cabeceira até a confluência com o rio Piracicaba)	1	-43,5149998	-20,2042847	-43,518301	-20,2000446	7768699714	2234393	2234393	7768699714	7768699714	DO2-1
355	Córrego sem nome (da cabeceira até a confluência com o rio Piracicaba)	1	-43,5167089	-20,2086448	-43,5204359	-20,2072757	7768699716	1086268	1086268	7768699716	7768699716	DO2-1
356	Córrego sem nome (da cabeceira até a confluência com o rio Piracicaba)	1	-43,5180059	-20,2110278	-43,5217259	-20,2108185	7768699718	1729392	1729392	7768699718	7768699718	DO2-1

2 - Sub-Bacia do Rio Conceição												
Procedimento I - Enquadramento com definição de metas progressivas e programa de efetivação do enquadramento (aplicação de modelagem matemática)												
Nº do Trecho	Trecho de Enquadramento	Classe de Enquadramento	Coordenada Inicial		Coordenada Final		coursodag	cotrecho inicial	cotrecho final	cobacia inicial	cobacia final	Código do Trecho - PEE*
			X	Y	X	Y						
357	Córrego do Moinho (da cabeceira até a confluência com o córrego sem nome)	Especial	-43,5721067	-20,2025335	-43,5752334	-20,1921883	7768	2593389	799674	77689999	77689997	DO2-17
358	Córrego do Moinho (da confluência com o córrego sem nome até a confluência com o córrego sem nome)	2	-43,5752334	-20,1921883	-43,6098801	-20,172405	7768	799674	2307340	77689997	77689975	DO2-18
359	Córrego do Moinho (da confluência com o córrego sem nome até a confluência com o córrego das Flechas)	Especial	-43,6098801	-20,172405	-43,606588	-20,1568119	7768	723320	1461936	77689973	77689971	DO2-19
360	Córrego das Flechas (da confluência com o córrego do Moinho até a confluência com o rio Conceição)	Especial	-43,606588	-20,1568119	-43,604769	-20,1518469	7768	715320	1196397	77689953	77689951	DO2-20
361	Rio Conceição (da confluência com o córrego das Flechas até a confluência com o córrego sem nome)	Especial	-43,604769	-20,1518469	-43,6052108	-20,1201616	7768	2484817	1012435	77689937	77689777	DO2-21

Procedimento I - Enquadramento com definição de metas progressivas e programa de efetivação do enquadramento (aplicação de modelagem matemática)												
Nº do Trecho	Trecho de Enquadramento	Classe de Enquadramento	Coordenada Inicial		Coordenada Final		coursodag	cotrecho inicial	cotrecho final	cobacia inicial	cobacia final	Código do Trecho - PEE*
			X	Y	X	Y						
362	Rio Conceição (da confluência com o córrego sem nome até a confluência com o ribeirão Preto)	1	-43,6052108	-20,1201616	-43,5995195	-20,0853183	7768	1386676	2701317	77689775	77689711	DO2-21
363	Rio Conceição (da confluência com o ribeirão Preto até a confluência com o ribeirão Caraça)	1	-43,5995195	-20,0853183	-43,4579379	-19,990319	7768	1973339	1223252	77689593	776895111	DO2-22
364	Ribeirão Caraça_Rio Conceição (da confluência com o ribeirão Caraça até a confluência com o rio Barão de Cocais ou São João)	1	-43,4579379	-19,990319	-43,4604668	-19,9630888	7768	2820431	1066105	7768939	77689311	DO2-23
Procedimento II - Enquadramento pela legislação (inclui os cursos d'água que atravessam Unidades de Conservação de Proteção Integral, que requerem Classe Especial, não incluídos no Procedimento I)												
Nº do Trecho	Trecho de Enquadramento	Classe de Enquadramento	Coordenada Inicial		Coordenada Final		coursodag	cotrecho inicial	cotrecho final	cobacia inicial	cobacia final	-
			X	Y	X	Y						
365	Córrego sem nome (da cabeceira até a confluência com o córrego Ventaneira)	Especial	-43,5886892	-20,0421799	-43,5851828	-20,04395	776895724	3115546	3115546	776895724	776895724	-
366	Córrego sem nome (da cabeceira até a confluência com o córrego sem nome)	Especial	-43,5839091	-20,047299	-43,5831379	-20,0481177	776895754	2900544	2900544	7768957543	7768957543	-
367	Córrego do Moinho (da cabeceira até a confluência com o córrego sem nome)	Especial	-43,5969673	-20,0425039	-43,5856315	-20,0518185	77689576	2891681	3118949	7768957693	776895765	-
368	Córrego sem nome (da cabeceira até a confluência com o córrego do Moinho)	Especial	-43,5860991	-20,047274	-43,5847519	-20,050757	776895764	1112973	1112973	776895764	776895764	-
369	Córrego sem nome (da cabeceira até a confluência com o córrego do Moinho)	Especial	-43,5942123	-20,0504	-43,5858162	-20,051728	776895766	3118950	3118950	776895766	776895766	-
370	Córrego sem nome (da cabeceira até a confluência com o córrego do Moinho)	Especial	-43,5922552	-20,048207	-43,5890632	-20,048436	776895768	1436328	1436328	776895768	776895768	-
371	Córrego sem nome (da cabeceira até a confluência com o córrego do Moinho)	Especial	-43,5903982	-20,0439719	-43,5912292	-20,0456239	7768957692	3106646	3106646	7768957692	7768957692	-
372	Córrego Botafogo (da cabeceira até a confluência com o córrego sem nome)	Especial	-43,5970734	-20,057471	-43,5862212	-20,0601391	776895776	712881	712881	7768957765	7768957765	-
373	Córrego sem nome (da cabeceira até a confluência com o córrego Botafogo)	Especial	-43,5984054	-20,05185	-43,5862212	-20,0601391	7768957764	693574	693574	7768957764	7768957764	-
374	Córrego sem nome (da cabeceira até a confluência com o rio Conceição)	Especial	-43,5965244	-20,0614061	-43,5906967	-20,0640834	776895792	2945053	2945053	776895792	776895792	-
375	Córrego João Gomes (da cabeceira até a confluência com o córrego sem nome)	Especial	-43,5995574	-20,0608051	-43,5951202	-20,0637492	776895796	2412623	2412623	7768957967	7768957967	-
376	Córrego sem nome (da cabeceira até a confluência com o córrego Jardim)	Especial	-43,5965707	-20,1179386	-43,5889255	-20,1175436	7768958246	2484508	2061067	77689582463	77689582461	-
377	Córrego sem nome (da cabeceira até a confluência com o córrego Jardim)	Especial	-43,5929766	-20,1213786	-43,5893945	-20,1187756	77689582472	3227445	3227445	77689582472	77689582472	-
378	Córrego sem nome (da cabeceira até a confluência com o córrego Jardim)	Especial	-43,5873805	-20,1249977	-43,5887125	-20,1207916	7768958248	2294693	2294693	7768958248	7768958248	-
379	Córrego Jardim (da cabeceira até a confluência com o córrego sem nome)	Especial	-43,5826965	-20,1239957	-43,5872055	-20,1220847	77689582492	2421149	2421149	77689582492	77689582492	-
380	Córrego sem nome (da cabeceira até a confluência com o ribeirão Preto)	Especial	-43,6900008	-20,0481415	-43,6755666	-20,0594177	776896	2414337	760308	776896993	77689697	-
381	Ribeirão Preto (da confluência com o córrego sem nome até a confluência com o rio Conceição)	Especial	-43,6755666	-20,0594177	-43,5995195	-20,0853183	776896	2272388	834752	77689695	776896111	-
382	Córrego sem nome (da cabeceira até a confluência com o ribeirão Preto)	Especial	-43,6173608	-20,0888752	-43,6068817	-20,0855792	77689612	483487	483492	776896127	776896121	-
383	Córrego sem nome (da cabeceira até a confluência com o córrego sem nome)	Especial	-43,6119937	-20,0859262	-43,6098957	-20,0866402	776896122	574406	574406	776896122	776896122	-
384	Córrego sem nome (da cabeceira até a confluência com o córrego sem nome)	Especial	-43,6101167	-20,0905103	-43,6103227	-20,0871662	776896124	574420	574420	776896124	776896124	-
385	Córrego sem nome (da cabeceira até a confluência com o córrego sem nome)	Especial	-43,6134088	-20,0911913	-43,6126498	-20,0884402	776896126	1815186	1815186	776896126	776896126	-

Procedimento II - Enquadramento pela legislação (inclui os cursos d'água que atravessam Unidades de Conservação de Proteção Integral, que requerem Classe Especial, não incluídos no Procedimento I)												
Nº do Trecho	Trecho de Enquadramento	Classe de Enquadramento	Coordenada Inicial		Coordenada Final		cocursodag	cotrecho inicial	cotrecho final	cobacia inicial	cobacia final	-
			X	Y	X	Y						
386	Córrego sem nome (da cabeceira até a confluência com o ribeirão Preto)	Especial	-43,6122187	-20,0836052	-43,6091247	-20,0823772	776896132	1924502	1924502	776896132	776896132	-
387	Córrego sem nome (da cabeceira até a confluência com o ribeirão Preto)	Especial	-43,6060386	-20,0751312	-43,6083007	-20,0800862	77689614	3018147	3018147	77689614	77689614	-
388	Córrego sem nome (da cabeceira até a confluência com o ribeirão Preto)	Especial	-43,6148618	-20,0819612	-43,6118677	-20,0796252	776896152	483579	483579	776896152	776896152	-
389	Córrego sem nome (da cabeceira até a confluência com o ribeirão Preto)	Especial	-43,6099867	-20,0747281	-43,6121417	-20,0775651	776896154	3005198	3005198	776896154	776896154	-
390	Córrego sem nome (da cabeceira até a confluência com o ribeirão Preto)	Especial	-43,627264	-20,0911872	-43,6143357	-20,0766761	77689616	483616	1680632	776896169	776896161	-
391	Córrego sem nome (da cabeceira até a confluência com o córrego sem nome)	Especial	-43,6204548	-20,0793231	-43,6155108	-20,0777731	776896162	483568	483568	776896162	776896162	-
392	Córrego sem nome (da cabeceira até a confluência com o córrego sem nome)	Especial	-43,6206419	-20,0892242	-43,6184178	-20,0828942	776896164	879865	879865	776896164	776896164	-
393	Córrego sem nome (da cabeceira até a confluência com o córrego sem nome)	Especial	-43,624735	-20,0902102	-43,6219539	-20,0855162	776896166	2224159	2224159	776896166	776896166	-
394	Córrego sem nome (da cabeceira até a confluência com o córrego sem nome)	Especial	-43,629091	-20,0882402	-43,6246469	-20,0853142	776896168	483615	483615	776896168	776896168	-
395	Córrego sem nome (da cabeceira até a confluência com o ribeirão Preto)	Especial	-43,6106167	-20,0738431	-43,6136607	-20,0738001	776896172	483567	483567	776896172	776896172	-
396	Córrego do Salgado (da cabeceira até a confluência com o ribeirão Preto)	Especial	-43,6043825	-20,05682	-43,6134887	-20,0732901	77689618	483612	483570	776896185	776896181	-
397	Córrego sem nome (da cabeceira até a confluência com o córrego do Salgado)	Especial	-43,6094866	-20,0721731	-43,6125117	-20,0718581	776896182	483592	483592	776896182	776896182	-
398	Córrego sem nome (da cabeceira até a confluência com o córrego do Salgado)	Especial	-43,6082506	-20,0657811	-43,6106616	-20,0679271	776896184	252045	252045	776896184	776896184	-
399	Córrego sem nome (da cabeceira até a confluência com o ribeirão Preto)	Especial	-43,6248798	-20,0544859	-43,6152967	-20,0715981	7768962	483637	483594	776896293	77689621	-
400	Córrego sem nome (da cabeceira até a confluência com o córrego sem nome)	Especial	-43,6148697	-20,062994	-43,6166777	-20,067288	77689622	2144911	2144911	77689622	77689622	-
401	Córrego sem nome (da cabeceira até a confluência com o córrego sem nome)	Especial	-43,6144116	-20,0558969	-43,6192448	-20,066445	77689624	483625	483618	776896243	776896241	-
402	Córrego sem nome (da cabeceira até a confluência com o córrego sem nome)	Especial	-43,6193177	-20,0549659	-43,6180357	-20,060902	776896242	483627	483627	776896242	776896242	-
403	Córrego sem nome (da cabeceira até a confluência com o córrego sem nome)	Especial	-43,6222967	-20,0549529	-43,6229758	-20,063693	77689626	483284	483284	77689626	77689626	-
404	Córrego sem nome (da cabeceira até a confluência com o córrego sem nome)	Especial	-43,6292969	-20,0637669	-43,6235668	-20,063307	77689628	483628	483628	77689628	77689628	-
405	Córrego sem nome (da cabeceira até a confluência com o córrego sem nome)	Especial	-43,6286559	-20,0607089	-43,6248488	-20,0614689	776896292	589367	589367	776896292	776896292	-
406	Córrego sem nome (da cabeceira até a confluência com o ribeirão Preto)	Especial	-43,6220228	-20,068737	-43,6228958	-20,0731381	7768963112	483603	483603	7768963112	7768963112	-
407	Córrego sem nome (da cabeceira até a confluência com o ribeirão Preto)	Especial	-43,62731	-20,0831781	-43,6242729	-20,0732581	7768963114	483604	483604	7768963114	7768963114	-
408	Córrego sem nome (da cabeceira até a confluência com o ribeirão Preto)	Especial	-43,6276219	-20,069216	-43,6254859	-20,072571	7768963116	2078951	2078951	7768963116	7768963116	-
409	Córrego sem nome (da cabeceira até a confluência com o ribeirão Preto)	Especial	-43,630621	-20,0827851	-43,6290489	-20,074873	7768963118	483638	483634	77689631183	77689631181	-
410	Córrego sem nome (da cabeceira até a confluência com o córrego sem nome)	Especial	-43,629656	-20,0821921	-43,63088	-20,0817301	77689631182	2911703	2911703	77689631182	77689631182	-
411	Córrego sem nome (da cabeceira até a confluência com o ribeirão Preto)	Especial	-43,63302	-20,0630729	-43,631941	-20,074097	776896312	483644	483619	7768963125	7768963121	-

Procedimento II - Enquadramento pela legislação (inclui os cursos d'água que atravessam Unidades de Conservação de Proteção Integral, que requerem Classe Especial, não incluídos no Procedimento I)												
Nº do Trecho	Trecho de Enquadramento	Classe de Enquadramento	Coordenada Inicial		Coordenada Final		cocursodag	cotrecho inicial	cotrecho final	cobacia inicial	cobacia final	-
			X	Y	X	Y						
412	Córrego sem nome (da cabeceira até a confluência com o córrego sem nome)	Especial	-43,637052	-20,0656689	-43,633863	-20,069004	7768963122	483620	483620	7768963122	7768963122	-
413	Córrego sem nome (da cabeceira até a confluência com o córrego sem nome)	Especial	-43,6315019	-20,0637729	-43,633798	-20,0662289	7768963124	483645	483645	7768963124	7768963124	-
414	Córrego sem nome (da cabeceira até a confluência com o ribeirão Preto)	Especial	-43,6424621	-20,0681939	-43,632681	-20,074784	776896314	483655	483643	7768963145	7768963141	-
415	Córrego sem nome (da cabeceira até a confluência com o córrego sem nome)	Especial	-43,6402721	-20,070933	-43,6382461	-20,069949	7768963142	2671637	2671637	7768963142	7768963142	-
416	Córrego sem nome (da cabeceira até a confluência com o córrego sem nome)	Especial	-43,6423051	-20,0698059	-43,6401391	-20,0688939	7768963144	3055360	3055360	7768963144	7768963144	-
417	Córrego sem nome (da cabeceira até a confluência com o ribeirão Preto)	Especial	-43,633646	-20,0787491	-43,633448	-20,075818	7768963152	483654	483654	7768963152	7768963152	-
418	Córrego sem nome (da cabeceira até a confluência com o ribeirão Preto)	Especial	-43,6445602	-20,073323	-43,6356521	-20,077141	7768963154	483659	483658	77689631543	77689631541	-
419	Córrego sem nome (da cabeceira até a confluência com o córrego sem nome)	Especial	-43,6418251	-20,072895	-43,6406841	-20,07469	77689631542	479624	479624	77689631542	77689631542	-
420	Córrego sem nome (da cabeceira até a confluência com o ribeirão Preto)	Especial	-43,6498323	-20,077792	-43,6377471	-20,0797091	776896316	483648	483476	7768963165	7768963161	-
421	Córrego sem nome (da cabeceira até a confluência com o córrego sem nome)	Especial	-43,6458452	-20,080706	-43,6406502	-20,079001	7768963162	2361807	2361807	7768963162	7768963162	-
422	Córrego sem nome (da cabeceira até a confluência com o córrego sem nome)	Especial	-43,6460132	-20,074416	-43,6439762	-20,076037	7768963164	1882467	1882467	7768963164	7768963164	-
423	Córrego sem nome (da cabeceira até a confluência com o ribeirão Preto)	Especial	-43,6357901	-20,0837231	-43,6385251	-20,0816121	7768963172	483624	483624	7768963172	7768963172	-
424	Córrego sem nome (da cabeceira até a confluência com o ribeirão Preto)	Especial	-43,6327571	-20,0949022	-43,6388151	-20,0837481	776896318	2431716	483649	7768963185	7768963181	-
425	Córrego sem nome (da cabeceira até a confluência com o córrego sem nome)	Especial	-43,6322341	-20,0879102	-43,6354691	-20,0871761	7768963182	483534	483534	7768963182	7768963182	-
426	Córrego sem nome (da cabeceira até a confluência com o córrego sem nome)	Especial	-43,6315821	-20,0901552	-43,6343131	-20,0905422	7768963184	574537	574537	7768963184	7768963184	-
427	Córrego sem nome (da cabeceira até a confluência com o ribeirão Preto)	Especial	-43,6505453	-20,081303	-43,6429652	-20,0853101	7768963192	483667	483667	7768963192	7768963192	-
428	Córrego sem nome (da cabeceira até a confluência com o ribeirão Preto)	Especial	-43,6391432	-20,0895771	-43,6424432	-20,0872671	7768963194	483672	483672	7768963194	7768963194	-
429	Córrego sem nome (da cabeceira até a confluência com o ribeirão Preto)	Especial	-43,6352522	-20,0967812	-43,6432782	-20,0880471	77689632	1478993	574600	776896329	776896321	-
430	Córrego sem nome (da cabeceira até a confluência com o córrego sem nome)	Especial	-43,6438013	-20,0936872	-43,6430423	-20,0927971	776896322	574602	574602	776896322	776896322	-
431	Córrego sem nome (da cabeceira até a confluência com o córrego sem nome)	Especial	-43,6433773	-20,0971282	-43,6417982	-20,0950192	7768963232	36851	36851	7768963232	7768963232	-
432	Córrego sem nome (da cabeceira até a confluência com o córrego sem nome)	Especial	-43,6417183	-20,1001552	-43,6406802	-20,0959932	776896324	1379960	1379960	776896324	776896324	-
433	Córrego sem nome (da cabeceira até a confluência com o córrego sem nome)	Especial	-43,6411073	-20,1017352	-43,6399942	-20,0965452	776896326	483699	483699	776896326	776896326	-
434	Córrego sem nome (da cabeceira até a confluência com o córrego sem nome)	Especial	-43,6374912	-20,1006342	-43,6398642	-20,0966082	776896328	483550	483550	776896328	776896328	-
435	Córrego sem nome (da cabeceira até a confluência com o ribeirão Preto)	Especial	-43,6465213	-20,0930561	-43,6450823	-20,0894001	776896332	574601	574601	776896332	776896332	-
436	Córrego sem nome (da cabeceira até a confluência com o ribeirão Preto)	Especial	-43,6587774	-20,0737439	-43,6474363	-20,0893161	77689634	574638	483680	776896349	776896341	-
437	Córrego sem nome (da cabeceira até a confluência com o córrego sem nome)	Especial	-43,6567024	-20,084767	-43,6515183	-20,084464	776896342	1075227	1075227	776896342	776896342	-

Procedimento II - Enquadramento pela legislação (inclui os cursos d'água que atravessam Unidades de Conservação de Proteção Integral, que requerem Classe Especial, não incluídos no Procedimento I)												
Nº do Trecho	Trecho de Enquadramento	Classe de Enquadramento	Coordenada Inicial		Coordenada Final		cocursodag	cotrecho inicial	cotrecho final	cobacia inicial	cobacia final	-
			X	Y	X	Y						
438	Córrego sem nome (da cabeceira até a confluência com o córrego sem nome)	Especial	-43,6531963	-20,07951	-43,6536044	-20,081929	7768963432	2945365	2945365	7768963432	7768963432	-
439	Córrego sem nome (da cabeceira até a confluência com o córrego sem nome)	Especial	-43,6586515	-20,083031	-43,6545244	-20,081368	776896344	483700	483700	776896344	776896344	-
440	Córrego sem nome (da cabeceira até a confluência com o córrego sem nome)	Especial	-43,6617495	-20,0771849	-43,6559504	-20,079703	776896346	483687	483687	776896346	776896346	-
441	Córrego sem nome (da cabeceira até a confluência com o córrego sem nome)	Especial	-43,6540473	-20,0760009	-43,6558364	-20,078488	776896348	574637	574637	776896348	776896348	-
442	Córrego sem nome (da cabeceira até a confluência com o ribeirão Preto)	Especial	-43,6567634	-20,08589	-43,6509114	-20,0901651	776896352	2980790	2980790	776896352	776896352	-
443	Córrego sem nome (da cabeceira até a confluência com o ribeirão Preto)	Especial	-43,6560384	-20,0886121	-43,6515414	-20,0905101	776896354	483694	483694	776896354	776896354	-
444	Córrego sem nome (da cabeceira até a confluência com o ribeirão Preto)	Especial	-43,6429003	-20,1028142	-43,6504504	-20,0946871	776896356	574636	2920544	7768963563	7768963561	-
445	Córrego sem nome (da cabeceira até a confluência com o córrego sem nome)	Especial	-43,6432173	-20,1004782	-43,6483294	-20,0988532	7768963562	483706	483706	7768963562	7768963562	-
446	Córrego sem nome (da cabeceira até a confluência com o ribeirão Preto)	Especial	-43,6504005	-20,1118533	-43,6532044	-20,0962111	77689636	2864695	483701	776896369	776896361	-
447	Córrego sem nome (da cabeceira até a confluência com o córrego sem nome)	Especial	-43,6430453	-20,1068563	-43,6506794	-20,1009112	776896362	483730	483730	776896362	776896362	-
448	Córrego sem nome (da cabeceira até a confluência com o córrego sem nome)	Especial	-43,6532615	-20,1043502	-43,6516514	-20,1039832	776896364	3000988	3000988	776896364	776896364	-
449	Córrego sem nome (da cabeceira até a confluência com o córrego sem nome)	Especial	-43,6531085	-20,1090323	-43,6510184	-20,1059212	776896366	483767	483767	776896366	776896366	-
450	Córrego sem nome (da cabeceira até a confluência com o córrego sem nome)	Especial	-43,6450064	-20,1081113	-43,6486194	-20,1074853	776896368	483313	483313	776896368	776896368	-
451	Córrego sem nome (da cabeceira até a confluência com o ribeirão Preto)	Especial	-43,6618257	-20,1162953	-43,6565115	-20,0958071	77689638	183717	574639	776896383	776896381	-
452	Córrego sem nome (da cabeceira até a confluência com o córrego sem nome)	Especial	-43,6617686	-20,1129562	-43,6606016	-20,1033542	776896382	483734	883688	7768963823	7768963821	-
453	Córrego sem nome (da cabeceira até a confluência com o córrego sem nome)	Especial	-43,6646947	-20,1099482	-43,6613606	-20,1067642	7768963822	483735	483735	7768963822	7768963822	-
454	Córrego sem nome (da cabeceira até a confluência com o ribeirão Preto)	Especial	-43,6764708	-20,097031	-43,6583585	-20,0950911	7768964	483793	483732	77689649	77689641	-
455	Córrego sem nome (da cabeceira até a confluência com o córrego sem nome)	Especial	-43,6721488	-20,1024021	-43,6636986	-20,0980781	77689642	483782	483765	776896423	776896421	-
456	Córrego sem nome (da cabeceira até a confluência com o córrego sem nome)	Especial	-43,6665107	-20,1062822	-43,6648696	-20,1014771	776896422	483781	483781	776896422	776896422	-
457	Córrego sem nome (da cabeceira até a confluência com o córrego sem nome)	Especial	-43,6706757	-20,0979901	-43,6665906	-20,0953791	77689644	483744	483744	77689644	77689644	-
458	Córrego sem nome (da cabeceira até a confluência com o córrego sem nome)	Especial	-43,6724997	-20,092272	-43,6705617	-20,093037	77689646	480950	480950	77689646	77689646	-
459	Córrego sem nome (da cabeceira até a confluência com o córrego sem nome)	Especial	-43,6765698	-20,094328	-43,6730527	-20,094546	77689648	1172897	1172897	77689648	77689648	-
460	Córrego sem nome (da cabeceira até a confluência com o ribeirão Preto)	Especial	-43,6607955	-20,089425	-43,6617185	-20,0923031	77689652	483740	483740	77689652	77689652	-
461	Córrego Gandarela (da cabeceira até a confluência com o ribeirão Preto)	Especial	-43,6881439	-20,0804828	-43,6646336	-20,090598	7768966	808108	2102727	77689665	77689661	-
462	Córrego sem nome (da cabeceira até a confluência com o córrego Gandarela)	Especial	-43,6834589	-20,092734	-43,6765618	-20,089426	77689662	483745	483789	776896623	776896621	-
463	Córrego sem nome (da cabeceira até a confluência com o córrego sem nome)	Especial	-43,6794458	-20,096222	-43,6780958	-20,09174	776896622	483792	483792	776896622	776896622	-

Procedimento II - Enquadramento pela legislação (inclui os cursos d'água que atravessam Unidades de Conservação de Proteção Integral, que requerem Classe Especial, não incluídos no Procedimento I)												
Nº do Trecho	Trecho de Enquadramento	Classe de Enquadramento	Coordenada Inicial		Coordenada Final		cocursodag	cotrecho inicial	cotrecho final	cobacia inicial	cobacia final	-
			X	Y	X	Y						
464	Córrego sem nome (da cabeceira até a confluência com o córrego Gandarela)	Especial	-43,6835319	-20,0881889	-43,6798508	-20,0872919	77689664	1862633	1862633	77689664	77689664	-
465	Córrego sem nome (da cabeceira até a confluência com o ribeirão Preto)	Especial	-43,6853399	-20,0804258	-43,6660676	-20,086045	77689672	483778	483784	776896725	776896721	-
466	Córrego sem nome (da cabeceira até a confluência com o córrego sem nome)	Especial	-43,6772447	-20,0826549	-43,6753947	-20,0798669	776896722	2995960	2995960	776896722	776896722	-
467	Córrego sem nome (da cabeceira até a confluência com o córrego sem nome)	Especial	-43,6791868	-20,0790559	-43,6757917	-20,0799259	776896724	483800	483800	776896724	776896724	-
468	Córrego sem nome (da cabeceira até a confluência com o ribeirão Preto)	Especial	-43,6632215	-20,080708	-43,6671126	-20,0814789	77689674	483791	483791	77689674	77689674	-
469	Córrego sem nome (da cabeceira até a confluência com o ribeirão Preto)	Especial	-43,6729456	-20,0772039	-43,6687566	-20,0798289	77689676	874912	483183	776896763	776896761	-
470	Córrego sem nome (da cabeceira até a confluência com o córrego sem nome)	Especial	-43,6718506	-20,0800289	-43,6697066	-20,0796299	776896762	1812494	1812494	776896762	776896762	-
471	Córrego sem nome (da cabeceira até a confluência com o ribeirão Preto)	Especial	-43,6850458	-20,0788978	-43,6699436	-20,0748909	77689678	1479047	483809	776896783	776896781	-
472	Córrego sem nome (da cabeceira até a confluência com o córrego sem nome)	Especial	-43,6807358	-20,0753788	-43,6798848	-20,0767878	776896782	2111353	2111353	776896782	776896782	-
473	Córrego sem nome (da cabeceira até a confluência com o córrego sem nome)	Especial	-43,6784847	-20,0690958	-43,6776297	-20,0708698	776896812	1060738	1060738	776896812	776896812	-
474	Córrego sem nome (da cabeceira até a confluência com o córrego sem nome)	Especial	-43,6845728	-20,0685087	-43,6802547	-20,0711538	77689682	483372	2674150	776896823	776896821	-
475	Córrego sem nome (da cabeceira até a confluência com o córrego sem nome)	Especial	-43,6825017	-20,0679147	-43,6821768	-20,0695578	776896822	879602	879602	776896822	776896822	-
476	Córrego sem nome (da cabeceira até a confluência com o córrego sem nome)	Especial	-43,6826658	-20,0751368	-43,6813417	-20,0717758	776896832	253224	253224	776896832	776896832	-
477	Córrego sem nome (da cabeceira até a confluência com o córrego sem nome)	Especial	-43,6865829	-20,0774238	-43,6826088	-20,0719548	77689684	483853	1476388	776896843	776896841	-
478	Córrego sem nome (da cabeceira até a confluência com o córrego sem nome)	Especial	-43,6875709	-20,0755118	-43,6838518	-20,0737038	776896842	895039	895039	776896842	776896842	-
479	Córrego sem nome (da cabeceira até a confluência com o córrego sem nome)	Especial	-43,6875219	-20,0739788	-43,6856108	-20,0708828	77689686	483469	483469	77689686	77689686	-
480	Córrego sem nome (da cabeceira até a confluência com o córrego sem nome)	Especial	-43,6916909	-20,0677607	-43,6862548	-20,0707668	77689688	1170351	1170351	77689688	77689688	-
481	Córrego sem nome (da cabeceira até a confluência com o ribeirão Preto)	Especial	-43,6641945	-20,0731189	-43,6697906	-20,0726268	77689692	483822	2117442	776896925	776896921	-
482	Córrego sem nome (da cabeceira até a confluência com o córrego sem nome)	Especial	-43,6656445	-20,0742569	-43,6675365	-20,0725159	776896922	483819	483819	776896922	776896922	-
483	Córrego sem nome (da cabeceira até a confluência com o córrego sem nome)	Especial	-43,6643965	-20,0692828	-43,6674215	-20,0725029	776896924	483821	483821	776896924	776896924	-
484	Córrego sem nome (da cabeceira até a confluência com o ribeirão Preto)	Especial	-43,6665485	-20,0642608	-43,6707976	-20,0704428	776896932	483805	483820	7768969323	7768969321	-
485	Córrego sem nome (da cabeceira até a confluência com o córrego sem nome)	Especial	-43,6691045	-20,0656188	-43,6678375	-20,0670778	7768969322	483806	483806	7768969322	7768969322	-
486	Córrego sem nome (da cabeceira até a confluência com o ribeirão Preto)	Especial	-43,6810787	-20,0665377	-43,6719916	-20,0679608	776896934	483829	483829	776896934	776896934	-
487	Córrego sem nome (da cabeceira até a confluência com o ribeirão Preto)	Especial	-43,6704505	-20,0579487	-43,6727476	-20,0621277	776896936	483849	483849	776896936	776896936	-
488	Córrego sem nome (da cabeceira até a confluência com o córrego sem nome)	Especial	-43,6802397	-20,0645367	-43,6794037	-20,0611227	7768969412	483840	483840	7768969412	7768969412	-
489	Córrego sem nome (da cabeceira até a confluência com o córrego sem nome)	Especial	-43,6837527	-20,0591297	-43,6802087	-20,0610827	776896942	483864	483864	776896942	776896942	-

Procedimento II - Enquadramento pela legislação (inclui os cursos d'água que atravessam Unidades de Conservação de Proteção Integral, que requerem Classe Especial, não incluídos no Procedimento I)												
Nº do Trecho	Trecho de Enquadramento	Classe de Enquadramento	Coordenada Inicial		Coordenada Final		cocursodag	cotrecho inicial	cotrecho final	cobacia inicial	cobacia final	-
			X	Y	X	Y						
490	Córrego sem nome (da cabeceira até a confluência com o córrego sem nome)	Especial	-43,6912719	-20,0616117	-43,6867888	-20,0644797	776896946	483882	483882	776896946	776896946	-
491	Córrego sem nome (da cabeceira até a confluência com o córrego sem nome)	Especial	-43,6927139	-20,0627197	-43,6881128	-20,0648137	776896948	1957252	1957252	776896948	776896948	-
492	Córrego sem nome (da cabeceira até a confluência com o córrego sem nome)	Especial	-43,6757226	-20,0503576	-43,6778206	-20,0540406	77689696	483871	483871	776896965	776896965	-
493	Ribeirão Preto (da confluência com o córrego sem nome até a confluência com o córrego sem nome)	Especial	-43,6778206	-20,0540406	-43,6755666	-20,0594177	77689696	591011	574843	776896963	776896961	-
494	Córrego sem nome (da cabeceira até a confluência com o ribeirão Preto)	Especial	-43,6716255	-20,0569877	-43,6745596	-20,0579607	776896962	483842	483842	776896962	776896962	-
495	Córrego sem nome (da cabeceira até a confluência com o córrego sem nome)	Especial	-43,6809756	-20,0524906	-43,6778206	-20,0540406	776896964	483875	483875	776896964	776896964	-
496	Córrego sem nome (da cabeceira até a confluência com o córrego sem nome)	Especial	-43,6872048	-20,0558756	-43,6776686	-20,0573727	77689698	483855	483855	77689698	77689698	-
497	Córrego sem nome (da cabeceira até a confluência com o córrego sem nome)	Especial	-43,6892158	-20,0539966	-43,6829787	-20,0528046	776896992	483876	483876	776896992	776896992	-
498	Córrego sem nome (da cabeceira até a confluência com o rio Conceição)	Especial	-43,6053976	-20,0883133	-43,6006976	-20,0892993	776897152	390362	390655	7768971523	7768971521	-
499	Córrego sem nome (da cabeceira até a confluência com o córrego sem nome)	Especial	-43,6048866	-20,0895333	-43,6029446	-20,0881923	7768971522	2034169	2034169	7768971522	7768971522	-
500	Córrego sem nome (da cabeceira até a confluência com o rio Conceição)	Especial	-43,6107197	-20,0922403	-43,6028956	-20,0950803	77689716	1372408	1372408	77689716	77689716	-
501	Córrego sem nome (da cabeceira até a confluência com o rio Conceição)	Especial	-43,6298811	-20,0974622	-43,6023507	-20,1002857	7768972	341429	341418	77689725	77689721	-
502	Córrego sem nome (da cabeceira até a confluência com o córrego sem nome)	Especial	-43,624033	-20,0931362	-43,6092738	-20,0977563	77689722	341402	2959553	776897227	776897221	-
503	Córrego sem nome (da cabeceira até a confluência com o córrego sem nome)	Especial	-43,6156138	-20,0964723	-43,6110088	-20,0964303	776897222	2549872	2549872	776897222	776897222	-
504	Córrego sem nome (da cabeceira até a confluência com o córrego sem nome)	Especial	-43,6186539	-20,0915462	-43,6161748	-20,0931883	776897224	1483623	1483623	776897224	776897224	-
505	Córrego sem nome (da cabeceira até a confluência com o córrego sem nome)	Especial	-43,6185049	-20,0952343	-43,6174449	-20,0933333	776897226	2274	2274	776897226	776897226	-
506	Córrego sem nome (da cabeceira até a confluência com o córrego sem nome)	Especial	-43,621206	-20,1004933	-43,6181009	-20,0997013	77689724	2820111	2820111	77689724	77689724	-
507	Córrego sem nome (da cabeceira até a confluência com o córrego sem nome)	Especial	-43,626707	-20,1024843	-43,6120549	-20,1042554	7768974	3192734	1119671	77689747	77689743	-
508	Córrego sem nome (da cabeceira até a confluência com o córrego sem nome)	Especial	-43,622198	-20,1077644	-43,620027	-20,1038504	77689744	1666706	1666706	77689744	77689744	-
509	Córrego sem nome (da cabeceira até a confluência com o córrego sem nome)	Especial	-43,6265161	-20,1074664	-43,621939	-20,1034843	77689746	1362405	1362405	77689746	77689746	-
510	Córrego sem nome (da cabeceira até a confluência com o córrego sem nome)	Especial	-43,6554896	-20,1169043	-43,6541337	-20,1166305	7768976	251423	251423	776897697	776897697	-
511	Córrego sem nome (da confluência com o córrego sem nome até a confluência com o córrego Preto)	Especial	-43,6491344	-20,1244803	-43,6488325	-20,1254794	7768976	1315713	1315713	776897695	776897695	-
512	Córrego Preto (da confluência com o córrego sem nome até a confluência com o córrego do Sarame)	Especial	-43,6488325	-20,1254794	-43,6289462	-20,1311106	7768976	2195935	665726	776897693	776897651	-
513	Córrego do Sarame (da confluência com o córrego Preto até a confluência com o córrego do Vigário)	Especial	-43,6289462	-20,1311106	-43,6170625	-20,1186744	7768976	2866678	1177960	776897633	776897631	-
514	Córrego do Vigário (da cabeceira até a confluência com o córrego sem nome)	Especial	-43,6402153	-20,1170984	-43,6186446	-20,1175876	77689762	933036	3074481	776897629	776897623	-
515	Córrego sem nome (da cabeceira até a confluência com o córrego do Vigário)	Especial	-43,6315902	-20,1207055	-43,621015	-20,1176115	776897624	932888	1177968	7768976243	7768976241	-

Procedimento II - Enquadramento pela legislação (inclui os cursos d'água que atravessam Unidades de Conservação de Proteção Integral, que requerem Classe Especial, não incluídos no Procedimento I)												
Nº do Trecho	Trecho de Enquadramento	Classe de Enquadramento	Coordenada Inicial		Coordenada Final		cocursodag	cotrecho inicial	cotrecho final	cobacia inicial	cobacia final	-
			X	Y	X	Y						
516	Córrego sem nome (da cabeceira até a confluência com o córrego sem nome)	Especial	-43,6341112	-20,1162974	-43,6231361	-20,1183365	7768976242	932998	932998	7768976242	7768976242	-
517	Córrego sem nome (da cabeceira até a confluência com o córrego do Vigário)	Especial	-43,6351872	-20,1039223	-43,6285081	-20,1083574	776897626	933045	2146989	7768976265	7768976261	-
518	Córrego sem nome (da cabeceira até a confluência com o córrego sem nome)	Especial	-43,6322272	-20,1060763	-43,6292511	-20,1077353	7768976262	1538888	1538888	7768976262	7768976262	-
519	Córrego sem nome (da cabeceira até a confluência com o córrego sem nome)	Especial	-43,6319791	-20,0988773	-43,6301061	-20,1028793	7768976264	933046	933046	7768976264	7768976264	-
520	Córrego sem nome (da cabeceira até a confluência com o córrego do Vigário)	Especial	-43,6412753	-20,1109343	-43,6362782	-20,1087363	776897628	933037	933037	776897628	776897628	-
521	Córrego sem nome (da cabeceira até a confluência com o córrego do Sarame)	Especial	-43,6208931	-20,1349646	-43,6219921	-20,1267346	776897632	886058	1177961	7768976325	7768976321	-
522	Córrego sem nome (da cabeceira até a confluência com o córrego sem nome)	Especial	-43,6230981	-20,1305116	-43,6213171	-20,1278276	7768976322	1177920	1177920	7768976322	7768976322	-
523	Córrego sem nome (da cabeceira até a confluência com o córrego sem nome)	Especial	-43,6167121	-20,1343276	-43,6187951	-20,1305686	7768976324	932889	932889	7768976324	7768976324	-
524	Córrego sem nome (da cabeceira até a confluência com o córrego do Sarame)	Especial	-43,6325634	-20,1485837	-43,6354814	-20,1415456	77689764	933070	933041	7768976493	776897647	-
525	Córrego do Sarame (da confluência com o córrego sem nome até a confluência com o córrego Preto)	Especial	-43,6354814	-20,1415456	-43,6289462	-20,1311106	77689764	2921144	1177978	7768976453	7768976411	-
526	Córrego sem nome (da cabeceira até a confluência com o córrego do Sarame)	Especial	-43,6241512	-20,1347606	-43,6277672	-20,1336696	7768976412	1177848	1177848	7768976412	7768976412	-
527	Córrego sem nome (da cabeceira até a confluência com o córrego do Sarame)	Especial	-43,6341883	-20,1368016	-43,6284052	-20,1350866	7768976414	933044	933044	7768976414	7768976414	-
528	Córrego sem nome (da cabeceira até a confluência com o córrego do Sarame)	Especial	-43,6186961	-20,1401457	-43,6278972	-20,1366856	776897642	933052	1177969	7768976423	7768976421	-
529	Córrego sem nome (da cabeceira até a confluência com o córrego sem nome)	Especial	-43,6239492	-20,1434947	-43,6233582	-20,1393477	7768976422	933053	933053	7768976422	7768976422	-
530	Córrego sem nome (da cabeceira até a confluência com o córrego do Sarame)	Especial	-43,6275612	-20,1399466	-43,6280312	-20,1370766	7768976432	1177970	1177970	7768976432	7768976432	-
531	Córrego sem nome (da cabeceira até a confluência com o córrego do Sarame)	Especial	-43,6283703	-20,1474257	-43,6302783	-20,1382246	776897644	933055	1522475	7768976443	7768976441	-
532	Córrego sem nome (da cabeceira até a confluência com o córrego sem nome)	Especial	-43,6264553	-20,1467527	-43,6272303	-20,1447627	7768976442	1177993	1177993	7768976442	7768976442	-
533	Córrego sem nome (da cabeceira até a confluência com o córrego do Sarame)	Especial	-43,6351414	-20,1392926	-43,6341994	-20,1399866	7768976452	1177992	1177992	7768976452	7768976452	-
534	Córrego do Sarame (da cabeceira até a confluência com o córrego sem nome)	Especial	-43,6407115	-20,1437026	-43,6354814	-20,1415456	776897646	933069	933069	776897646	776897646	-
535	Córrego sem nome (da cabeceira até a confluência com o córrego sem nome)	Especial	-43,6307773	-20,1495587	-43,6346764	-20,1427376	776897648	2584777	2584777	776897648	776897648	-
536	Córrego sem nome (da cabeceira até a confluência com o córrego sem nome)	Especial	-43,6377164	-20,1451526	-43,6343674	-20,1446927	7768976492	933071	933071	7768976492	7768976492	-
537	Córrego sem nome (da cabeceira até a confluência com o córrego Preto)	Especial	-43,6379033	-20,1246365	-43,6296822	-20,1314216	776897652	1177982	1177979	7768976523	7768976521	-
538	Córrego sem nome (da cabeceira até a confluência com o córrego sem nome)	Especial	-43,6327273	-20,1268895	-43,6304912	-20,1304575	7768976522	933039	933039	7768976522	7768976522	-
539	Córrego sem nome (da cabeceira até a confluência com o córrego Preto)	Especial	-43,6366404	-20,1357646	-43,6320823	-20,1325406	776897654	933038	933038	776897654	776897654	-
540	Córrego sem nome (da cabeceira até a confluência com o córrego Preto)	Especial	-43,6457545	-20,1433936	-43,6379264	-20,1310645	77689766	933050	933047	776897663	776897661	-
541	Córrego sem nome (da cabeceira até a confluência com o córrego sem nome)	Especial	-43,6458195	-20,1328135	-43,6387314	-20,1323005	776897662	933051	933051	776897662	776897662	-



Procedimento II - Enquadramento pela legislação (inclui os cursos d'água que atravessam Unidades de Conservação de Proteção Integral, que requerem Classe Especial, não incluídos no Procedimento I)												
Nº do Trecho	Trecho de Enquadramento	Classe de Enquadramento	Coordenada Inicial		Coordenada Final		cocursodag	cotrecho inicial	cotrecho final	cobacia inicial	cobacia final	-
			X	Y	X	Y						
542	Córrego sem nome (da confluência com o córrego sem nome até a confluência com o córrego Preto)	Especial	-43,6426825	-20,124611	-43,6398794	-20,1300535	77689768	933049	933049	776897681	776897681	-
543	Córrego sem nome (da confluência com o córrego sem nome até a confluência com o córrego sem nome)	Especial	-43,6410544	-20,1215234	-43,6426794	-20,1243734	776897682	933066	933066	7768976821	7768976821	-
544	Córrego sem nome (da cabeceira até a confluência com o córrego sem nome)	Especial	-43,6390093	-20,1212734	-43,6410544	-20,1215234	7768976822	1177989	1177989	7768976822	7768976822	-
545	Córrego sem nome (da cabeceira até a confluência com o córrego Preto)	Especial	-43,6488555	-20,1310645	-43,6470355	-20,1261184	776897692	1177985	1177985	776897692	776897692	-
546	Córrego Preto (da cabeceira até a confluência com o córrego sem nome)	Especial	-43,657312	-20,1265141	-43,6488325	-20,1254794	776897694	1177988	1177988	776897694	776897694	-
547	Córrego sem nome (da cabeceira até a confluência com o rio Conceição)	Especial	-43,6053408	-20,1172075	-43,6060068	-20,1185676	77689774	1580876	1580876	77689774	77689774	-
548	Córrego sem nome (da cabeceira até a confluência com o rio Conceição)	Especial	-43,6004347	-20,1162365	-43,6052108	-20,1201616	77689776	2103118	2932699	776897763	776897761	-
549	Córrego sem nome (da cabeceira até a confluência com o córrego sem nome)	Especial	-43,6017317	-20,1181846	-43,6048948	-20,1200206	776897762	2103130	2103130	776897762	776897762	-
550	Córrego sem nome (da cabeceira até a confluência com o rio Conceição)	Especial	-43,615164	-20,1308866	-43,6062298	-20,1250186	7768978	3235914	67764	77689783	77689781	-
551	Córrego sem nome (da cabeceira até a confluência com o córrego sem nome)	Especial	-43,612741	-20,1273296	-43,6105329	-20,1267326	77689782	3073122	3073122	77689782	77689782	-
552	Córrego do Engenho (da confluência com o córrego do Felipe até a confluência com o rio Conceição)	Especial	-43,5736705	-20,1318738	-43,6043218	-20,1270996	776898	1483713	1010847	77689819	77689811	-
553	Córrego sem nome (da cabeceira até a confluência com o córrego do Engenho)	Especial	-43,5983177	-20,1206406	-43,6004048	-20,1283487	77689812	467629	1971462	776898125	776898121	-
554	Córrego sem nome (da cabeceira até a confluência com o córrego sem nome)	Especial	-43,5921306	-20,1249117	-43,5995078	-20,1279227	776898122	467896	467896	776898122	776898122	-
555	Córrego sem nome (da cabeceira até a confluência com o córrego sem nome)	Especial	-43,5966357	-20,1238466	-43,5986457	-20,1259296	776898124	2684842	2684842	776898124	776898124	-
556	Córrego sem nome (da cabeceira até a confluência com o córrego do Engenho)	Especial	-43,5965628	-20,1374528	-43,5971957	-20,1306487	776898132	2998097	2998097	776898132	776898132	-
557	Córrego sem nome (da cabeceira até a confluência com o córrego do Engenho)	Especial	-43,5814905	-20,1294038	-43,5926677	-20,1304157	77689814	2494388	3054955	776898147	776898141	-
558	Córrego sem nome (da cabeceira até a confluência com o córrego sem nome)	Especial	-43,5853095	-20,1310498	-43,5881016	-20,1297257	776898142	467722	467722	776898142	776898142	-
559	Córrego sem nome (da cabeceira até a confluência com o córrego sem nome)	Especial	-43,5850765	-20,1257987	-43,5867096	-20,1279807	776898144	467737	467737	776898144	776898144	-
560	Córrego sem nome (da cabeceira até a confluência com o córrego sem nome)	Especial	-43,5834515	-20,1266717	-43,5842035	-20,1279807	776898146	467924	467924	776898146	776898146	-
561	Córrego sem nome (da cabeceira até a confluência com o córrego do Engenho)	Especial	-43,5897877	-20,1433668	-43,5887806	-20,1349958	77689816	467903	2969296	776898163	776898161	-
562	Córrego sem nome (da cabeceira até a confluência com o córrego sem nome)	Especial	-43,5871406	-20,1453759	-43,5889146	-20,1353348	776898162	467898	467898	776898162	776898162	-
563	Córrego sem nome (da cabeceira até a confluência com o córrego do Engenho)	Especial	-43,5796975	-20,1405009	-43,5875526	-20,1359628	776898172	1809030	467923	7768981725	7768981721	-
564	Córrego sem nome (da cabeceira até a confluência com o córrego sem nome)	Especial	-43,5829256	-20,1421099	-43,5822155	-20,1401038	7768981722	467925	467925	7768981722	7768981722	-
565	Córrego sem nome (da cabeceira até a confluência com o córrego sem nome)	Especial	-43,5796145	-20,1394859	-43,5808045	-20,1402869	7768981724	467927	467927	7768981724	7768981724	-
566	Córrego sem nome (da cabeceira até a confluência com o córrego do Engenho)	Especial	-43,5781645	-20,1359588	-43,5794725	-20,1332638	776898174	2045176	2045176	776898174	776898174	-

Procedimento II - Enquadramento pela legislação (inclui os cursos d'água que atravessam Unidades de Conservação de Proteção Integral, que requerem Classe Especial, não incluídos no Procedimento I)												
Nº do Trecho	Trecho de Enquadramento	Classe de Enquadramento	Coordenada Inicial		Coordenada Final		cocursodag	cotrecho inicial	cotrecho final	cobacia inicial	cobacia final	-
			X	Y	X	Y						
567	Córrego sem nome (da confluência com o córrego sem nome até a confluência com o córrego do Engenho)	Especial	-43,5753909	-20,126433	-43,5748874	-20,1319668	77689818	467647	467928	776898185	776898181	-
568	Córrego sem nome (da confluência com o córrego sem nome até a confluência com o córrego sem nome)	Especial	-43,5731027	-20,1287481	-43,5744104	-20,1300918	776898182	810268	810268	7768981821	7768981821	-
569	Córrego sem nome (da cabeceira até a confluência com o córrego sem nome)	Especial	-43,5786794	-20,1272667	-43,5751884	-20,1274638	776898184	467808	467808	776898184	776898184	-
570	Córrego sem nome (da cabeceira até a confluência com o córrego sem nome)	Especial	-43,5475822	-20,1837444	-43,5491373	-20,1723	7768982	468003	1908878	776898299	776898295	-
571	Córrego sem nome (da cabeceira até a confluência com o córrego do Felipe)	Especial	-43,5767455	-20,1394899	-43,5742542	-20,1408397	776898214	704573	704573	776898214	776898214	-
572	Córrego sem nome (da cabeceira até a confluência com o córrego do Felipe)	Especial	-43,5784275	-20,1428829	-43,5768081	-20,143459	776898216	1147460	1147460	776898216	776898216	-
573	Córrego da Laje (da cabeceira até a confluência com o córrego sem nome)	Especial	-43,5768146	-20,1641291	-43,5796955	-20,1617011	77689822	467932	467932	776898227	776898227	-
574	Córrego sem nome (da cabeceira até a confluência com o córrego da Laje)	Especial	-43,5832186	-20,1456599	-43,5819621	-20,1458176	776898222	467917	467917	776898222	776898222	-
575	Córrego sem nome (da cabeceira até a confluência com o córrego sem nome)	Especial	-43,5707215	-20,1671181	-43,5702426	-20,1671997	776898246	1503069	1503069	776898246	776898246	-
576	Córrego sem nome (da cabeceira até a confluência com o córrego sem nome)	Especial	-43,5605554	-20,1713042	-43,561315	-20,1709005	776898248	2274962	2274962	776898248	776898248	-
577	Córrego sem nome (da cabeceira até a confluência com o córrego sem nome)	Especial	-43,5547723	-20,1734603	-43,5486922	-20,1742973	776898296	468004	467994	7768982963	7768982961	-
578	Córrego sem nome (da cabeceira até a confluência com o córrego sem nome)	Especial	-43,5501302	-20,1788993	-43,5504812	-20,1754743	7768982962	468005	468005	7768982962	7768982962	-
579	Córrego sem nome (da cabeceira até a confluência com o córrego sem nome)	Especial	-43,5437252	-20,1822184	-43,5460712	-20,1786194	776898298	467971	467971	776898298	776898298	-
580	Córrego sem nome (da cabeceira até a confluência com o rio Conceição)	Especial	-43,614527	-20,1356727	-43,6037728	-20,1296517	77689912	2183005	2183005	77689912	77689912	-
581	Córrego sem nome (da cabeceira até a confluência com o rio Conceição)	Especial	-43,5981308	-20,1396818	-43,6009458	-20,1404188	77689914	1605581	1605581	77689914	77689914	-
582	Córrego sem nome (da cabeceira até a confluência com o rio Conceição)	Especial	-43,6341494	-20,1582138	-43,6039749	-20,1462818	7768992	3014860	3014877	77689929	77689921	-
583	Córrego sem nome (da cabeceira até a confluência com o córrego sem nome)	Especial	-43,6180901	-20,1446507	-43,610235	-20,1445228	77689922	3247862	3014878	776899223	776899221	-
584	Córrego sem nome (da cabeceira até a confluência com o córrego sem nome)	Especial	-43,6159301	-20,1410117	-43,611956	-20,1441858	776899222	3014879	3014879	776899222	776899222	-
585	Córrego sem nome (da cabeceira até a confluência com o córrego sem nome)	Especial	-43,611498	-20,1487958	-43,611788	-20,1460528	776899232	3247863	3247863	776899232	776899232	-
586	Córrego sem nome (da cabeceira até a confluência com o córrego sem nome)	Especial	-43,6224732	-20,1479697	-43,6172851	-20,1487118	77689924	3247864	3247864	77689924	77689924	-
587	Córrego sem nome (da cabeceira até a confluência com o córrego sem nome)	Especial	-43,6244752	-20,1496667	-43,6214312	-20,1521348	77689926	3247865	3247865	77689926	77689926	-
588	Córrego sem nome (da cabeceira até a confluência com o córrego sem nome)	Especial	-43,6266003	-20,1507617	-43,6228352	-20,1528998	776899272	1163541	1163541	776899272	776899272	-
589	Córrego sem nome (da cabeceira até a confluência com o córrego sem nome)	Especial	-43,6284273	-20,1524118	-43,6245783	-20,1536778	77689928	3000964	3000964	77689928	77689928	-
590	Córrego sem nome (da cabeceira até a confluência com o rio Conceição)	Especial	-43,5857866	-20,1489479	-43,6037229	-20,1475118	77689932	586809	586808	776899323	776899321	-
591	Córrego sem nome (da cabeceira até a confluência com o córrego sem nome)	Especial	-43,5918017	-20,1514509	-43,5948118	-20,1488929	776899322	2141177	2141177	776899322	776899322	-

Procedimento II - Enquadramento pela legislação (inclui os cursos d'água que atravessam Unidades de Conservação de Proteção Integral, que requerem Classe Especial, não incluídos no Procedimento I)												
Nº do Trecho	Trecho de Enquadramento	Classe de Enquadramento	Coordenada Inicial		Coordenada Final		cocursodag	cotrecho inicial	cotrecho final	cobacia inicial	cobacia final	-
			X	Y	X	Y						
592	Córrego sem nome (da cabeceira até a confluência com o rio Conceição)	Especial	-43,5990309	-20,1517879	-43,6028539	-20,1500978	77689934	714056	714056	77689934	77689934	-
593	Córrego sem nome (da cabeceira até a confluência com o rio Conceição)	Especial	-43,60742	-20,1500298	-43,604959	-20,1508988	77689936	1490583	1490583	77689936	77689936	-
594	Córrego da Cachoeira Alegre (da cabeceira até a confluência com o córrego sem nome)	Especial	-43,5411422	-20,2023606	-43,5793857	-20,1738522	7768994	2839988	1164715	7768994995	776899457	-
595	Rio Conceição (da confluência com o córrego da Cachoeira Alegre até a confluência com o córrego das Flechas)	Especial	-43,5793857	-20,1738522	-43,604769	-20,1518469	7768994	857183	2635215	776899455	776899411	-
596	Córrego sem nome (da cabeceira até a confluência com o rio Conceição)	Especial	-43,603014	-20,1605849	-43,603437	-20,1559959	776899412	335476	335476	776899412	776899412	-
597	Córrego sem nome (da cabeceira até a confluência com o rio Conceição)	Especial	-43,5880367	-20,155307	-43,5946288	-20,158775	776899414	335480	335480	776899414	776899414	-
598	Córrego sem nome (da cabeceira até a confluência com o rio Conceição)	Especial	-43,5982989	-20,162199	-43,5944988	-20,159095	776899416	335481	335481	776899416	776899416	-
599	Córrego sem nome (da cabeceira até a confluência com o rio Conceição)	Especial	-43,5858167	-20,160993	-43,5926418	-20,160169	776899418	335483	335395	7768994183	7768994181	-
600	Córrego sem nome (da cabeceira até a confluência com o córrego sem nome)	Especial	-43,5870257	-20,158569	-43,5905858	-20,160709	7768994182	335482	335482	7768994182	7768994182	-
601	Córrego sem nome (da cabeceira até a confluência com o rio Conceição)	Especial	-43,602041	-20,1730171	-43,5923978	-20,166154	77689942	335487	335172	776899425	776899421	-
602	Córrego sem nome (da cabeceira até a confluência com o córrego sem nome)	Especial	-43,596388	-20,1777071	-43,5934999	-20,1680921	776899422	335283	335485	7768994223	7768994221	-
603	Córrego sem nome (da cabeceira até a confluência com o córrego sem nome)	Especial	-43,5938239	-20,1787521	-43,5955559	-20,1739881	7768994222	335486	335486	7768994222	7768994222	-
604	Córrego sem nome (da cabeceira até a confluência com o córrego sem nome)	Especial	-43,5994849	-20,16694	-43,5950529	-20,16835	776899424	2082162	2082162	776899424	776899424	-
605	Córrego sem nome (da cabeceira até a confluência com o rio Conceição)	Especial	-43,5765086	-20,1676731	-43,5870718	-20,1677301	77689944	335497	1530044	776899447	776899441	-
606	Córrego sem nome (da cabeceira até a confluência com o córrego sem nome)	Especial	-43,5849667	-20,163419	-43,5861947	-20,1674151	776899442	335489	335489	776899442	776899442	-
607	Córrego sem nome (da cabeceira até a confluência com o córrego sem nome)	Especial	-43,5795876	-20,1692001	-43,5815937	-20,1675141	776899444	335490	335490	776899444	776899444	-
608	Córrego sem nome (da cabeceira até a confluência com o córrego sem nome)	Especial	-43,5798356	-20,1643231	-43,5812547	-20,1673601	776899446	335496	335496	776899446	776899446	-
609	Córrego sem nome (da cabeceira até a confluência com o rio Conceição)	Especial	-43,5909439	-20,1746881	-43,5868508	-20,1716481	7768994512	700364	700364	7768994512	7768994512	-
610	Córrego sem nome (da cabeceira até a confluência com o rio Conceição)	Especial	-43,5908409	-20,1778082	-43,5866828	-20,1721151	776899452	335495	335495	776899452	776899452	-
611	Córrego sem nome (da cabeceira até a confluência com o rio Conceição)	Especial	-43,5877858	-20,1788402	-43,5828107	-20,1738181	776899454	335398	335398	776899454	776899454	-
612	Córrego sem nome (da cabeceira até a confluência com o córrego da Cachoeira Alegre)	Especial	-43,5734226	-20,1710732	-43,5793857	-20,1738522	776899456	335499	335499	776899456	776899456	-
613	Córrego sem nome (da cabeceira até a confluência com o córrego da Cachoeira Alegre)	Especial	-43,5818308	-20,1832842	-43,5795147	-20,1749912	776899458	335506	335501	7768994583	7768994581	-
614	Córrego sem nome (da cabeceira até a confluência com o córrego sem nome)	Especial	-43,5832118	-20,1821192	-43,5808917	-20,1791472	7768994582	335504	335504	7768994582	7768994582	-
615	Córrego da Paciência (da cabeceira até a confluência com o córrego da Cachoeira Alegre)	Especial	-43,5559743	-20,1832104	-43,5776187	-20,1771082	77689946	2395244	335503	7768994695	776899461	-
616	Córrego sem nome (da cabeceira até a confluência com o córrego da Paciência)	Especial	-43,5673385	-20,1710732	-43,5712215	-20,1758702	776899462	2775830	1157486	7768994623	7768994621	-
617	Córrego sem nome (da cabeceira até a confluência com o córrego sem nome)	Especial	-43,5717555	-20,1696142	-43,5694595	-20,1716402	7768994622	2775106	2775106	7768994622	7768994622	-

Procedimento II - Enquadramento pela legislação (inclui os cursos d'água que atravessam Unidades de Conservação de Proteção Integral, que requerem Classe Especial, não incluídos no Procedimento I)												
Nº do Trecho	Trecho de Enquadramento	Classe de Enquadramento	Coordenada Inicial		Coordenada Final		cocursodag	cotrecho inicial	cotrecho final	cobacia inicial	cobacia final	-
			X	Y	X	Y						
618	Córrego sem nome (da cabeceira até a confluência com o córrego da Paciência)	Especial	-43,5694245	-20,1800533	-43,5701765	-20,1764202	7768994632	2684627	2684627	7768994632	7768994632	-
619	Córrego sem nome (da cabeceira até a confluência com o córrego da Paciência)	Especial	-43,5645764	-20,1729042	-43,5685205	-20,1759832	776899464	2798524	2784788	7768994645	7768994641	-
620	Córrego sem nome (da cabeceira até a confluência com o córrego sem nome)	Especial	-43,5679145	-20,1724512	-43,5672355	-20,1744232	7768994642	2782285	2782285	7768994642	7768994642	-
621	Córrego sem nome (da cabeceira até a confluência com o córrego sem nome)	Especial	-43,5643514	-20,1741402	-43,5671365	-20,1742452	7768994644	905900	905900	7768994644	7768994644	-
622	Córrego sem nome (da cabeceira até a confluência com o córrego da Paciência)	Especial	-43,5585834	-20,1765483	-43,5662435	-20,1779323	776899466	2906466	1847108	7768994663	7768994661	-
623	Córrego sem nome (da cabeceira até a confluência com o córrego sem nome)	Especial	-43,5603074	-20,1728212	-43,5627454	-20,1764273	7768994662	2806825	2806825	7768994662	7768994662	-
624	Córrego sem nome (da cabeceira até a confluência com o córrego da Paciência)	Especial	-43,5570614	-20,1809973	-43,5655605	-20,1783963	776899468	335511	2806968	7768994683	7768994681	-
625	Córrego sem nome (da cabeceira até a confluência com o córrego sem nome)	Especial	-43,5574233	-20,1789303	-43,5647135	-20,1786023	7768994682	1099094	1099094	7768994682	7768994682	-
626	Córrego sem nome (da cabeceira até a confluência com o córrego da Paciência)	Especial	-43,5681315	-20,1820203	-43,5660875	-20,1808563	7768994692	2833776	2833776	7768994692	7768994692	-
627	Córrego sem nome (da cabeceira até a confluência com o córrego da Paciência)	Especial	-43,5575844	-20,1820503	-43,5590494	-20,1835303	7768994694	335513	335513	7768994694	7768994694	-
628	Córrego sem nome (da cabeceira até a confluência com o córrego da Cachoeira Alegre)	Especial	-43,5749827	-20,1892793	-43,5756586	-20,1814283	776899472	335507	335507	776899472	776899472	-
629	Córrego sem nome (da cabeceira até a confluência com o córrego da Cachoeira Alegre)	Especial	-43,5711456	-20,1806463	-43,5732476	-20,1817033	7768994732	335491	335491	7768994732	7768994732	-
630	Córrego sem nome (da cabeceira até a confluência com o córrego da Cachoeira Alegre)	Especial	-43,5699326	-20,1825063	-43,5718396	-20,1832483	7768994734	429236	429236	7768994734	7768994734	-
631	Córrego sem nome (da cabeceira até a confluência com o córrego da Cachoeira Alegre)	Especial	-43,5676515	-20,1864183	-43,5697796	-20,1872193	7768994736	620566	620566	7768994736	7768994736	-
632	Córrego sem nome (da cabeceira até a confluência com o córrego da Cachoeira Alegre)	Especial	-43,5726976	-20,1895633	-43,5696006	-20,1897964	776899474	2798880	748711	7768994743	7768994741	-
633	Córrego sem nome (da cabeceira até a confluência com o córrego sem nome)	Especial	-43,5714776	-20,1912514	-43,5707906	-20,1903474	7768994742	1760286	1760286	7768994742	7768994742	-
634	Córrego sem nome (da cabeceira até a confluência com o córrego da Cachoeira Alegre)	Especial	-43,5669795	-20,1872823	-43,5664955	-20,1896554	776899476	2421061	2421061	776899476	776899476	-
635	Córrego sem nome (da cabeceira até a confluência com o córrego da Cachoeira Alegre)	Especial	-43,5705776	-20,1924624	-43,5677696	-20,1913944	7768994772	335512	335512	7768994772	7768994772	-
636	Córrego sem nome (da cabeceira até a confluência com o córrego da Cachoeira Alegre)	Especial	-43,5700586	-20,1968594	-43,5677276	-20,1916824	776899478	335515	335514	7768994783	7768994781	-
637	Córrego sem nome (da cabeceira até a confluência com o córrego sem nome)	Especial	-43,5718357	-20,1951634	-43,5701576	-20,1945324	7768994782	335472	335472	7768994782	7768994782	-
638	Córrego sem nome (da cabeceira até a confluência com o córrego da Cachoeira Alegre)	Especial	-43,5507594	-20,2055356	-43,5662816	-20,1929394	77689948	3037068	335088	7768994893	776899481	-
639	Córrego sem nome (da cabeceira até a confluência com o córrego sem nome)	Especial	-43,5691847	-20,2037635	-43,5666026	-20,1936374	776899482	334221	335518	7768994825	7768994821	-
640	Córrego sem nome (da cabeceira até a confluência com o córrego sem nome)	Especial	-43,5683606	-20,1956104	-43,5670486	-20,1947004	7768994822	335522	335522	7768994822	7768994822	-
641	Córrego sem nome (da cabeceira até a confluência com o córrego sem nome)	Especial	-43,5703327	-20,2017265	-43,5680596	-20,2004505	7768994824	1154788	1155181	77689948243	77689948241	-
642	Córrego sem nome (da cabeceira até a confluência com o córrego sem nome)	Especial	-43,5698567	-20,2027205	-43,5690206	-20,2020455	77689948242	1136051	1136051	77689948242	77689948242	-
643	Córrego sem nome (da cabeceira até a confluência com o córrego sem nome)	Especial	-43,5646076	-20,2046225	-43,5629625	-20,1962584	776899484	335477	335520	7768994843	7768994841	-

Procedimento II - Enquadramento pela legislação (inclui os cursos d'água que atravessam Unidades de Conservação de Proteção Integral, que requerem Classe Especial, não incluídos no Procedimento I)												
Nº do Trecho	Trecho de Enquadramento	Classe de Enquadramento	Coordenada Inicial		Coordenada Final		cocursodag	cotrecho inicial	cotrecho final	cobacia inicial	cobacia final	-
			X	Y	X	Y						
644	Córrego sem nome (da cabeceira até a confluência com o córrego sem nome)	Especial	-43,5635356	-20,2034895	-43,5635966	-20,2022365	7768994842	335478	335478	7768994842	7768994842	-
645	Córrego sem nome (da cabeceira até a confluência com o córrego sem nome)	Especial	-43,5552034	-20,1983985	-43,5588435	-20,1974585	7768994852	335508	335508	7768994852	7768994852	-
646	Córrego sem nome (da cabeceira até a confluência com o córrego sem nome)	Especial	-43,5619135	-20,2041965	-43,5587475	-20,1985075	776899486	335064	1810700	7768994865	7768994861	-
647	Córrego sem nome (da cabeceira até a confluência com o córrego sem nome)	Especial	-43,5619935	-20,2023525	-43,5592815	-20,1999895	7768994862	1154794	1154794	7768994862	7768994862	-
648	Córrego sem nome (da cabeceira até a confluência com o córrego sem nome)	Especial	-43,5594685	-20,2058105	-43,5597285	-20,2028195	7768994864	335076	335076	7768994864	7768994864	-
649	Córrego sem nome (da cabeceira até a confluência com o córrego sem nome)	Especial	-43,5549634	-20,2013135	-43,5575045	-20,1998845	7768994872	1154792	1154792	7768994872	7768994872	-
650	Córrego sem nome (da cabeceira até a confluência com o córrego sem nome)	Especial	-43,5546354	-20,2069796	-43,5571645	-20,2030425	776899488	335028	335028	776899488	776899488	-
651	Córrego sem nome (da cabeceira até a confluência com o córrego sem nome)	Especial	-43,5516564	-20,2057836	-43,5533304	-20,2041536	7768994892	334561	334561	7768994892	7768994892	-
652	Córrego sem nome (da cabeceira até a confluência com o córrego da Cachoeira Alegre)	Especial	-43,5606165	-20,1938624	-43,5657205	-20,1926514	7768994912	335516	335516	7768994912	7768994912	-
653	Córrego sem nome (da cabeceira até a confluência com o córrego da Cachoeira Alegre)	Especial	-43,5606134	-20,1867804	-43,5624935	-20,1904794	7768994914	335461	1797956	77689949143	77689949141	-
654	Córrego sem nome (da cabeceira até a confluência com o córrego sem nome)	Especial	-43,5652975	-20,1864263	-43,5626805	-20,1896914	77689949142	335460	335460	77689949142	77689949142	-
655	Córrego sem nome (da cabeceira até a confluência com o córrego da Cachoeira Alegre)	Especial	-43,5543723	-20,1852604	-43,5622805	-20,1902984	776899492	873187	334886	7768994923	7768994921	-
656	Córrego sem nome (da cabeceira até a confluência com o córrego sem nome)	Especial	-43,5554404	-20,1869654	-43,5606624	-20,1891514	7768994922	1154747	1154747	7768994922	7768994922	-
657	Córrego sem nome (da cabeceira até a confluência com o córrego da Cachoeira Alegre)	Especial	-43,5527053	-20,1882834	-43,5585534	-20,1909404	776899494	1154790	1154786	7768994943	7768994941	-
658	Córrego sem nome (da cabeceira até a confluência com o córrego sem nome)	Especial	-43,5538453	-20,1876564	-43,5576074	-20,1902214	7768994942	1075745	1075745	7768994942	7768994942	-
659	Córrego sem nome (da cabeceira até a confluência com o córrego da Cachoeira Alegre)	Especial	-43,5440872	-20,1921405	-43,5567754	-20,1916734	776899496	2835778	1154791	7768994969	7768994961	-
660	Córrego sem nome (da cabeceira até a confluência com o córrego sem nome)	Especial	-43,5508393	-20,1942085	-43,5520033	-20,1920295	7768994962	334454	334454	7768994962	7768994962	-
661	Córrego sem nome (da cabeceira até a confluência com o córrego sem nome)	Especial	-43,5497523	-20,1900924	-43,5512283	-20,1913034	7768994964	335488	335488	7768994964	7768994964	-
662	Córrego sem nome (da cabeceira até a confluência com o córrego sem nome)	Especial	-43,5457892	-20,1937065	-43,5491493	-20,1919175	7768994966	335524	334643	77689949663	77689949661	-
663	Córrego sem nome (da cabeceira até a confluência com o córrego sem nome)	Especial	-43,5469643	-20,1949315	-43,5483713	-20,1928975	77689949662	335525	335525	77689949662	77689949662	-
664	Córrego sem nome (da cabeceira até a confluência com o córrego sem nome)	Especial	-43,5450942	-20,1935085	-43,5459562	-20,1922835	7768994968	335468	335468	7768994968	7768994968	-
665	Córrego sem nome (da cabeceira até a confluência com o córrego da Cachoeira Alegre)	Especial	-43,5573014	-20,1943514	-43,5562984	-20,1924474	7768994972	335137	1694407	77689949723	77689949721	-
666	Córrego sem nome (da cabeceira até a confluência com o córrego sem nome)	Especial	-43,5560164	-20,1949995	-43,5564354	-20,1936494	77689949722	335123	335123	77689949722	77689949722	-
667	Córrego sem nome (da cabeceira até a confluência com o córrego da Cachoeira Alegre)	Especial	-43,5477653	-20,1969895	-43,5526404	-20,1951005	7768994974	334600	1136661	77689949743	77689949741	-
668	Córrego sem nome (da cabeceira até a confluência com o córrego sem nome)	Especial	-43,5485893	-20,1952095	-43,5506683	-20,1955285	77689949742	700365	700365	77689949742	77689949742	-
669	Córrego sem nome (da cabeceira até a confluência com o córrego da Cachoeira Alegre)	Especial	-43,5518164	-20,2022765	-43,5518354	-20,1989705	7768994976	334865	1938739	77689949763	77689949761	-

Procedimento II - Enquadramento pela legislação (inclui os cursos d'água que atravessam Unidades de Conservação de Proteção Integral, que requerem Classe Especial, não incluídos no Procedimento I)												
Nº do Trecho	Trecho de Enquadramento	Classe de Enquadramento	Coordenada Inicial		Coordenada Final		cocursodag	cotrecho inicial	cotrecho final	cobacia inicial	cobacia final	-
			X	Y	X	Y						
670	Córrego sem nome (da cabeceira até a confluência com o córrego sem nome)	Especial	-43,5501114	-20,2028696	-43,5515724	-20,1997905	77689949762	334879	334879	77689949762	77689949762	-
671	Córrego sem nome (da cabeceira até a confluência com o córrego da Cachoeira Alegre)	Especial	-43,5470513	-20,2042386	-43,5482343	-20,2006095	776899498	3053474	23781	7768994983	7768994981	-
672	Córrego sem nome (da cabeceira até a confluência com o córrego sem nome)	Especial	-43,5459793	-20,2038446	-43,5477883	-20,2012486	7768994982	335526	335526	7768994982	7768994982	-
673	Córrego sem nome (da cabeceira até a confluência com o córrego da Cachoeira Alegre)	Especial	-43,5449572	-20,1980245	-43,5474443	-20,1998485	7768994992	335527	335527	7768994992	7768994992	-
674	Córrego sem nome (da cabeceira até a confluência com o córrego da Cachoeira Alegre)	Especial	-43,5438552	-20,1992496	-43,5457733	-20,2001606	7768994994	2089136	2089136	7768994994	7768994994	-
675	Córrego sem nome (da cabeceira até a confluência com o córrego das Flechas)	Especial	-43,610102	-20,1515328	-43,60515	-20,1551179	77689952	1351562	1351562	77689952	77689952	-
676	Córrego das Flechas (da confluência com o córrego sem nome até a confluência com o córrego do Moinho)	Especial	-43,6203593	-20,170318	-43,606588	-20,1568119	7768996	1768151	2576948	776899651	776899611	-
677	Córrego sem nome (da cabeceira até a confluência com o córrego das Flechas)	Especial	-43,6122301	-20,1528328	-43,6098501	-20,1569039	776899612	3007816	3007816	776899612	776899612	-
678	Córrego sem nome (da cabeceira até a confluência com o córrego das Flechas)	Especial	-43,6210692	-20,1570138	-43,6100751	-20,1584389	77689962	2280093	3007818	776899627	776899621	-
679	Córrego sem nome (da cabeceira até a confluência com o córrego sem nome)	Especial	-43,6163651	-20,1547918	-43,6137791	-20,1585189	776899622	3203082	3203082	776899622	776899622	-
680	Córrego sem nome (da cabeceira até a confluência com o córrego sem nome)	Especial	-43,6184292	-20,1558168	-43,6155032	-20,1587999	776899624	611727	611727	776899624	776899624	-
681	Córrego sem nome (da cabeceira até a confluência com o córrego sem nome)	Especial	-43,6209122	-20,1583928	-43,6192642	-20,1586639	776899626	3203084	3203084	776899626	776899626	-
682	Córrego sem nome (da cabeceira até a confluência com o córrego das Flechas)	Especial	-43,6132032	-20,168855	-43,6119591	-20,1618839	776899632	1163990	1163990	776899632	776899632	-
683	Córrego sem nome (da cabeceira até a confluência com o córrego das Flechas)	Especial	-43,6178872	-20,1608859	-43,6138971	-20,1627959	776899634	2630313	2630313	776899634	776899634	-
684	Córrego sem nome (da cabeceira até a confluência com o córrego das Flechas)	Especial	-43,6189212	-20,1621569	-43,6158582	-20,1634989	776899636	3155339	3155339	776899636	776899636	-
685	Córrego sem nome (da cabeceira até a confluência com o córrego das Flechas)	Especial	-43,6173272	-20,1678669	-43,6165872	-20,1646589	7768996372	1774185	1774185	7768996372	7768996372	-
686	Córrego sem nome (da cabeceira até a confluência com o córrego das Flechas)	Especial	-43,6223473	-20,1640119	-43,6192302	-20,1655329	776899638	3007790	3007790	776899638	776899638	-
687	Córrego sem nome (da cabeceira até a confluência com o córrego das Flechas)	Especial	-43,6358895	-20,1723399	-43,6203483	-20,1665699	77689964	1861372	1860439	7768996493	776899641	-
688	Córrego sem nome (da cabeceira até a confluência com o córrego sem nome)	Especial	-43,6225102	-20,1687713	-43,6216183	-20,1668159	776899642	1860592	1860592	776899642	776899642	-
689	Córrego sem nome (da cabeceira até a confluência com o córrego sem nome)	Especial	-43,6329364	-20,1602148	-43,6224573	-20,1661999	776899644	1860642	1860644	7768996443	7768996441	-
690	Córrego sem nome (da cabeceira até a confluência com o córrego sem nome)	Especial	-43,6284084	-20,1604528	-43,6238923	-20,1654219	7768996442	2023716	3073872	77689964425	77689964421	-
691	Córrego sem nome (da cabeceira até a confluência com o córrego sem nome)	Especial	-43,6256543	-20,1593338	-43,6260283	-20,1612978	77689964422	2272516	2272516	77689964422	77689964422	-
692	Córrego sem nome (da cabeceira até a confluência com o córrego sem nome)	Especial	-43,6274393	-20,1589578	-43,6261883	-20,1609018	77689964424	3203085	3203085	77689964424	77689964424	-
693	Córrego sem nome (da cabeceira até a confluência com o córrego sem nome)	Especial	-43,6389036	-20,1653338	-43,6272564	-20,1676129	776899646	2105686	1860654	7768996463	7768996461	-
694	Córrego sem nome (da cabeceira até a confluência com o córrego sem nome)	Especial	-43,6377895	-20,1672238	-43,6335735	-20,1656639	7768996462	2382069	1173557	77689964623	77689964621	-
695	Córrego sem nome (da cabeceira até a confluência com o córrego sem nome)	Especial	-43,6379916	-20,1688419	-43,6365985	-20,1673219	77689964622	1838217	1838217	77689964622	77689964622	-

Procedimento II - Enquadramento pela legislação (inclui os cursos d'água que atravessam Unidades de Conservação de Proteção Integral, que requerem Classe Especial, não incluídos no Procedimento I)												
N° do Trecho	Trecho de Enquadramento	Classe de Enquadramento	Coordenada Inicial		Coordenada Final		coursodag	cotrecho inicial	cotrecho final	cobacia inicial	cobacia final	-
			X	Y	X	Y						
696	Córrego sem nome (da cabeceira até a confluência com o córrego sem nome)	Especial	-43,6280577	-20,1724147	-43,6304644	-20,1687729	776899648	1861181	1043333	7768996483	7768996481	-
697	Córrego sem nome (da cabeceira até a confluência com o córrego sem nome)	Especial	-43,6310865	-20,1732339	-43,6293284	-20,1709459	7768996482	2352704	2352704	7768996482	7768996482	-
698	Córrego sem nome (da cabeceira até a confluência com o córrego sem nome)	Especial	-43,6357135	-20,1699979	-43,6311175	-20,1692859	7768996492	1650299	1650299	7768996492	7768996492	-
699	Córrego das Flechas (da cabeceira até a confluência com o córrego sem nome)	Especial	-43,6022683	-20,2028005	-43,5894929	-20,2100512	776899692	2119741	2119741	776899692	776899692	-
700	Córrego sem nome (da cabeceira até a confluência com o córrego do Moinho)	Especial	-43,604921	-20,168214	-43,606665	-20,1612089	77689972	1507176	2291955	776899723	776899721	-
701	Córrego sem nome (da cabeceira até a confluência com o córrego sem nome)	Especial	-43,60309	-20,167251	-43,60438	-20,165912	776899722	26925	26925	776899722	776899722	-
702	Córrego sem nome (da cabeceira até a confluência com o córrego sem nome)	Especial	-43,593244	-20,1999683	-43,5949276	-20,1924391	77689992	3233582	2603099	7768999293	7768999291	-
703	Córrego sem nome (da cabeceira até a confluência com o córrego sem nome)	Especial	-43,591299	-20,1987113	-43,59231	-20,1979023	7768999292	1148614	1148614	7768999292	7768999292	-
704	Córrego sem nome (da cabeceira até a confluência com o córrego sem nome)	Especial	-43,5822429	-20,2031044	-43,5869919	-20,1911202	77689994	2431866	886567	776899945	776899943	-
705	Córrego sem nome (da cabeceira até a confluência com o córrego sem nome)	Especial	-43,5904219	-20,1918223	-43,5900017	-20,19114	776899942	3219841	3219841	776899942	776899942	-
706	Córrego sem nome (da cabeceira até a confluência com o córrego sem nome)	Especial	-43,5813848	-20,1948663	-43,5829028	-20,1943323	776899944	1096050	1096050	776899944	776899944	-
707	Córrego sem nome (da cabeceira até a confluência com o córrego sem nome)	Especial	-43,5792098	-20,1971394	-43,5787178	-20,1950058	77689996	2945064	2945064	776899963	776899963	-
708	Córrego sem nome (da cabeceira até a confluência com o córrego do Moinho)	Especial	-43,5765697	-20,1962924	-43,5749797	-20,1931804	77689998	467881	467879	776899983	776899981	-
709	Córrego sem nome (da cabeceira até a confluência com o córrego sem nome)	Especial	-43,5748797	-20,1973804	-43,5753117	-20,1950074	776899982	467880	467880	776899982	776899982	-
Procedimento II - Enquadramento pela legislação (inclui os cursos d'água enquadrados em Classes Especial e 1 pela DN COPAM n° 9/1994, não incluídos no Procedimento I)												
N° do Trecho	Trecho de Enquadramento	Classe de Enquadramento	Coordenada Inicial		Coordenada Final		coursodag	cotrecho inicial	cotrecho final	cobacia inicial	cobacia final	-
			X	Y	X	Y						
710	Córrego Cascatinha (da cabeceira até a confluência com o ribeirão Caraça)	Especial	-43,4442473	-20,1175673	-43,4738688	-20,1208172	776894	2686575	1572012	776894999	7768949911	-
711	Ribeirão Caraça (da confluência com o córrego Cascatinha até a confluência com o córrego do Engenho)	Especial	-43,4738688	-20,1208172	-43,4808684	-20,0263563	776894	2251798	3055883	77689497	7768947111	-
712	Ribeirão Caraça (da confluência com o córrego sem nome até a confluência com o rio Conceição)	1	-43,4702171	-20,0082671	-43,4579379	-19,990319	776894	1319821	2668263	77689417	77689411	-
713	Córrego sem nome (da cabeceira até a confluência com o córrego sem nome)	Especial	-43,4480273	-20,1082261	-43,4404062	-20,1058272	7768942	1757085	2625606	776894299	7768942971	-
714	Córrego Quebra-ossos (da confluência com o córrego sem nome até a confluência com o córrego sem nome)	Especial	-43,4404062	-20,1058272	-43,449206	-20,0378465	7768942	2755687	3158077	776894295	7768942353	-
715	Córrego Brumadinho (da confluência com o córrego Quebra-ossos até a confluência com o ribeirão Caraça)	1	-43,4592771	-20,0299674	-43,4707672	-20,0110762	7768942	2358509	2806282	7768942193	7768942111	-
716	Córrego Brumadinho (da cabeceira até a confluência com o córrego Quebra-ossos)	Especial	-43,4520793	-20,097137	-43,4592771	-20,0299674	77689422	290074	290053	7768942293	7768942211	-
717	Córrego sem nome (da cabeceira até a confluência com o córrego Brumadinho)	Especial	-43,4624581	-20,0331374	-43,4601281	-20,0332764	7768942212	290025	290025	7768942212	7768942212	-
718	Córrego sem nome (da cabeceira até a confluência com o córrego Brumadinho)	Especial	-43,4666282	-20,0350064	-43,4613561	-20,0359164	7768942214	290040	290040	7768942214	7768942214	-

Procedimento II - Enquadramento pela legislação (inclui os cursos d'água enquadrados em Classes Especial e 1 pela DN COPAM nº 9/1994, não incluídos no Procedimento I)												
Nº do Trecho	Trecho de Enquadramento	Classe de Enquadramento	Coordenada Inicial		Coordenada Final		cocursodag	cotrecho inicial	cotrecho final	cobacia inicial	cobacia final	-
			X	Y	X	Y						
719	Córrego sem nome (da cabeceira até a confluência com o córrego Brumadinho)	Especial	-43,4585481	-20,0422865	-43,4607071	-20,0394465	7768942216	286747	286747	7768942216	7768942216	-
720	Córrego sem nome (da cabeceira até a confluência com o córrego Brumadinho)	Especial	-43,4578271	-20,0476966	-43,4620652	-20,0408965	7768942218	1000300	1000300	7768942218	7768942218	-
721	Córrego sem nome (da cabeceira até a confluência com o córrego Brumadinho)	Especial	-43,4663882	-20,0395954	-43,4629162	-20,0416175	776894222	2364045	2364045	776894222	776894222	-
722	Córrego sem nome (da cabeceira até a confluência com o córrego Brumadinho)	Especial	-43,4698173	-20,0440165	-43,4641862	-20,0442265	7768942232	290031	290031	7768942232	7768942232	-
723	Córrego sem nome (da cabeceira até a confluência com o córrego Brumadinho)	Especial	-43,4580072	-20,0531876	-43,4627372	-20,0448865	776894224	290033	290033	776894224	776894224	-
724	Córrego sem nome (da cabeceira até a confluência com o córrego Brumadinho)	Especial	-43,4642283	-20,0487565	-43,4648392	-20,0462275	7768942252	290034	290034	7768942252	7768942252	-
725	Córrego sem nome (da cabeceira até a confluência com o córrego Brumadinho)	Especial	-43,4703473	-20,0489355	-43,4662273	-20,0468355	7768942254	290045	290045	7768942254	7768942254	-
726	Córrego sem nome (da cabeceira até a confluência com o córrego Brumadinho)	Especial	-43,4633852	-20,0500456	-43,4657963	-20,0491855	77689422552	282194	282194	77689422552	77689422552	-
727	Córrego sem nome (da cabeceira até a confluência com o córrego Brumadinho)	Especial	-43,4674673	-20,0508475	-43,4655983	-20,0501355	7768942256	282154	282154	7768942256	7768942256	-
728	Córrego sem nome (da cabeceira até a confluência com o córrego Brumadinho)	Especial	-43,4603182	-20,0553156	-43,4648583	-20,0516766	7768942258	290056	290056	7768942258	7768942258	-
729	Córrego sem nome (da cabeceira até a confluência com o córrego Brumadinho)	Especial	-43,4667464	-20,0699357	-43,4663193	-20,0561366	776894226	290059	290059	776894226	776894226	-
730	Córrego sem nome (da cabeceira até a confluência com o córrego Brumadinho)	Especial	-43,4591782	-20,0608077	-43,4637063	-20,0584666	7768942272	288294	288294	7768942272	7768942272	-
731	Córrego sem nome (da cabeceira até a confluência com o córrego Brumadinho)	Especial	-43,4618063	-20,0729858	-43,4582973	-20,0740868	7768942274	290066	290066	7768942274	7768942274	-
732	Córrego sem nome (da cabeceira até a confluência com o córrego Brumadinho)	Especial	-43,4611584	-20,0864579	-43,4577473	-20,0811479	776894228	290079	290073	7768942285	7768942281	-
733	Córrego sem nome (da cabeceira até a confluência com o córrego sem nome)	Especial	-43,4618484	-20,0830379	-43,4601093	-20,0809868	7768942282	290075	290075	7768942282	7768942282	-
734	Córrego sem nome (da cabeceira até a confluência com o córrego sem nome)	Especial	-43,4634884	-20,0853879	-43,4633854	-20,0826958	7768942284	368906	368906	7768942284	7768942284	-
735	Córrego sem nome (da cabeceira até a confluência com o córrego Brumadinho)	Especial	-43,4576254	-20,092657	-43,4532083	-20,095176	7768942292	2929330	2929330	7768942292	7768942292	-
736	Córrego sem nome (da cabeceira até a confluência com o córrego Quebra-ossos)	Especial	-43,4451279	-20,0370355	-43,449206	-20,0378465	7768942352	290028	290028	7768942352	7768942352	-
737	Córrego sem nome (da cabeceira até a confluência com o córrego Quebra-ossos)	Especial	-43,4565191	-20,0493456	-43,449267	-20,0399965	776894236	290030	290030	776894236	776894236	-
738	Córrego sem nome (da cabeceira até a confluência com o córrego Quebra-ossos)	Especial	-43,449668	-20,0484176	-43,447776	-20,0420465	776894238	290032	290032	776894238	776894238	-
739	Córrego sem nome (da cabeceira até a confluência com o córrego Quebra-ossos)	Especial	-43,4421679	-20,0429466	-43,4437169	-20,0439676	7768942392	1854453	1854453	7768942392	7768942392	-
740	Córrego sem nome (da cabeceira até a confluência com o córrego Quebra-ossos)	Especial	-43,4433159	-20,0458176	-43,4441289	-20,0454166	7768942394	290044	290044	7768942394	7768942394	-
741	Córrego sem nome (da cabeceira até a confluência com o córrego Quebra-ossos)	Especial	-43,447798	-20,0474466	-43,4447159	-20,0464966	7768942396	286953	286953	7768942396	7768942396	-
742	Córrego sem nome (da cabeceira até a confluência com o córrego Quebra-ossos)	Especial	-43,4524561	-20,0645167	-43,444136	-20,0523157	77689424	290070	2988147	776894249	776894241	-
743	Córrego sem nome (da cabeceira até a confluência com o córrego sem nome)	Especial	-43,448058	-20,0523156	-43,446448	-20,0536967	776894242	1792518	1792518	776894242	776894242	-
744	Córrego sem nome (da cabeceira até a confluência com o córrego sem nome)	Especial	-43,445597	-20,0567677	-43,446627	-20,0538567	7768942432	289955	289955	7768942432	7768942432	-



Procedimento II - Enquadramento pela legislação (inclui os cursos d'água enquadrados em Classes Especial e 1 pela DN COPAM nº 9/1994, não incluídos no Procedimento I)												
Nº do Trecho	Trecho de Enquadramento	Classe de Enquadramento	Coordenada Inicial		Coordenada Final		cocursodag	cotrecho inicial	cotrecho final	cobacia inicial	cobacia final	-
			X	Y	X	Y						
745	Córrego sem nome (da cabeceira até a confluência com o córrego sem nome)	Especial	-43,4541161	-20,0524266	-43,448817	-20,0552877	776894244	2070920	2070920	776894244	776894244	-
746	Córrego sem nome (da cabeceira até a confluência com o córrego sem nome)	Especial	-43,4486761	-20,0580357	-43,449157	-20,0553367	776894246	290064	290064	776894246	776894246	-
747	Córrego sem nome (da cabeceira até a confluência com o córrego sem nome)	Especial	-43,4561072	-20,0573266	-43,4496981	-20,0555777	776894248	290069	290069	776894248	776894248	-
748	Córrego sem nome (da cabeceira até a confluência com o córrego Quebra-ossos)	Especial	-43,4334359	-20,0771079	-43,4397379	-20,0621068	77689426	290061	289384	776894265	776894261	-
749	Córrego sem nome (da cabeceira até a confluência com o córrego sem nome)	Especial	-43,4351869	-20,0672678	-43,4371669	-20,0655668	776894262	2361091	2361091	776894262	776894262	-
750	Córrego sem nome (da cabeceira até a confluência com o córrego sem nome)	Especial	-43,4327949	-20,0713879	-43,4374679	-20,0671358	776894264	1911028	1911028	776894264	776894264	-
751	Córrego sem nome (da cabeceira até a confluência com o córrego Quebra-ossos)	Especial	-43,439757	-20,0700368	-43,4398369	-20,0622358	776894272	290060	2030637	7768942723	7768942721	-
752	Córrego sem nome (da cabeceira até a confluência com o córrego sem nome)	Especial	-43,443766	-20,0679768	-43,440509	-20,0650358	7768942722	620059	620059	7768942722	7768942722	-
753	Córrego sem nome (da cabeceira até a confluência com o córrego Quebra-ossos)	Especial	-43,4471771	-20,0622877	-43,444598	-20,0623067	776894274	290051	290051	776894274	776894274	-
754	Córrego sem nome (da cabeceira até a confluência com o córrego Quebra-ossos)	Especial	-43,4441061	-20,0732068	-43,4471391	-20,0683868	7768942752	290065	290065	7768942752	7768942752	-
755	Córrego sem nome (da cabeceira até a confluência com o córrego Quebra-ossos)	Especial	-43,4499081	-20,0672768	-43,4478981	-20,0688468	7768942754	3049339	3049339	7768942754	7768942754	-
756	Córrego sem nome (da cabeceira até a confluência com o córrego Quebra-ossos)	Especial	-43,4543792	-20,0686278	-43,4480881	-20,0691278	776894276	2174538	2174538	776894276	776894276	-
757	Córrego sem nome (da cabeceira até a confluência com o córrego Quebra-ossos)	Especial	-43,4549972	-20,0729168	-43,4481381	-20,0697258	776894278	290078	290078	776894278	776894278	-
758	Córrego sem nome (da cabeceira até a confluência com o córrego Quebra-ossos)	Especial	-43,4456471	-20,086656	-43,4469291	-20,0773979	77689428	290081	1614538	776894285	776894281	-
759	Córrego sem nome (da cabeceira até a confluência com o córrego sem nome)	Especial	-43,4534372	-20,0791369	-43,4469671	-20,0777769	776894282	2915416	2915416	776894282	776894282	-
760	Córrego sem nome (da cabeceira até a confluência com o córrego sem nome)	Especial	-43,4515062	-20,0825479	-43,4465281	-20,0825079	776894284	289676	289676	776894284	776894284	-
761	Córrego sem nome (da cabeceira até a confluência com o córrego Quebra-ossos)	Especial	-43,4501252	-20,092638	-43,4447891	-20,0814659	776894292	290082	290080	7768942923	7768942921	-
762	Córrego sem nome (da cabeceira até a confluência com o córrego sem nome)	Especial	-43,4438882	-20,093498	-43,4441292	-20,092367	7768942922	23265	23265	7768942922	7768942922	-
763	Córrego sem nome (da cabeceira até a confluência com o córrego Quebra-ossos)	Especial	-43,4406461	-20,0988761	-43,4418551	-20,0950371	776894294	2045581	2045581	776894294	776894294	-
764	Córrego sem nome (da cabeceira até a confluência com o córrego sem nome)	Especial	-43,4436253	-20,1140482	-43,4404062	-20,1058272	776894296	290085	290068	7768942963	7768942961	-
765	Córrego sem nome (da cabeceira até a confluência com o córrego sem nome)	Especial	-43,4430572	-20,1105272	-43,4396272	-20,1098882	7768942962	2557236	2557236	7768942962	7768942962	-
766	Córrego sem nome (da cabeceira até a confluência com o córrego sem nome)	Especial	-43,4461582	-20,1052871	-43,4458192	-20,1024971	7768942972	290083	290083	7768942972	7768942972	-
767	Córrego sem nome (da cabeceira até a confluência com o córrego sem nome)	Especial	-43,4536163	-20,1004271	-43,4497863	-20,1009571	776894298	2027590	2027590	776894298	776894298	-
768	Córrego sem nome (da cabeceira até a confluência com o córrego sem nome)	Especial	-43,5226903	-20,0734415	-43,5151062	-20,0719675	7768946	2673063	2673063	77689469	77689469	-
769	Córrego do Engenho (da confluência com o córrego sem nome até a confluência com o ribeirão Caraça)	Especial	-43,5151062	-20,0719675	-43,4808684	-20,0263563	7768946	723949	2296375	776894673	7768946111	-
770	Córrego sem nome (da cabeceira até a confluência com o córrego do Engenho)	Especial	-43,4844395	-20,0333473	-43,4844655	-20,0302663	7768946112	1144955	1144955	7768946112	7768946112	-

Procedimento II - Enquadramento pela legislação (inclui os cursos d'água enquadrados em Classes Especial e 1 pela DN COPAM nº 9/1994, não incluídos no Procedimento I)												
Nº do Trecho	Trecho de Enquadramento	Classe de Enquadramento	Coordenada Inicial		Coordenada Final		cocursodag	cotrecho inicial	cotrecho final	cobacia inicial	cobacia final	-
			X	Y	X	Y						
771	Córrego sem nome (da cabeceira até a confluência com o córrego do Engenho)	Especial	-43,4881475	-20,0290053	-43,4851985	-20,0306153	7768946114	2131641	2131641	7768946114	7768946114	-
772	Córrego sem nome (da cabeceira até a confluência com o córrego do Engenho)	Especial	-43,4860985	-20,0348463	-43,4876665	-20,0329373	7768946116	106811	106811	7768946116	7768946116	-
773	Córrego sem nome (da cabeceira até a confluência com o córrego do Engenho)	Especial	-43,4909086	-20,0313863	-43,4880665	-20,0332953	776894612	116172	116172	776894612	776894612	-
774	Córrego sem nome (da cabeceira até a confluência com o córrego do Engenho)	Especial	-43,4873996	-20,0375073	-43,4891386	-20,0349353	7768946132	2106531	2106531	7768946132	7768946132	-
775	Córrego sem nome (da cabeceira até a confluência com o córrego do Engenho)	Especial	-43,4937586	-20,0329463	-43,4917176	-20,0349873	776894614	2940724	2940724	776894614	776894614	-
776	Córrego sem nome (da cabeceira até a confluência com o córrego do Engenho)	Especial	-43,4930877	-20,0406563	-43,4935677	-20,0385163	776894616	116173	116173	776894616	776894616	-
777	Córrego sem nome (da cabeceira até a confluência com o córrego do Engenho)	Especial	-43,5022578	-20,0379343	-43,4989767	-20,0392463	776894618	116174	116174	776894618	776894618	-
778	Córrego sem nome (da cabeceira até a confluência com o córrego do Engenho)	Especial	-43,4976457	-20,0432363	-43,4999688	-20,0409363	7768946192	106822	106822	7768946192	7768946192	-
779	Córrego sem nome (da cabeceira até a confluência com o córrego do Engenho)	Especial	-43,506775	-20,0683815	-43,5031129	-20,0474914	77689462	155098	106834	776894627	776894621	-
780	Córrego sem nome (da cabeceira até a confluência com o córrego sem nome)	Especial	-43,509235	-20,0569254	-43,5064119	-20,0559284	776894622	106837	106837	776894622	776894622	-
781	Córrego sem nome (da cabeceira até a confluência com o córrego sem nome)	Especial	-43,50695	-20,0605825	-43,5044939	-20,0594455	776894624	2543819	2543819	776894624	776894624	-
782	Córrego sem nome (da cabeceira até a confluência com o córrego sem nome)	Especial	-43,5031509	-20,0618465	-43,5042909	-20,0601115	776894626	21665	21665	776894626	776894626	-
783	Córrego sem nome (da cabeceira até a confluência com o córrego do Engenho)	Especial	-43,51477	-20,0451653	-43,509071	-20,0503794	776894632	106835	106835	776894632	776894632	-
784	Córrego sem nome (da cabeceira até a confluência com o córrego do Engenho)	Especial	-43,5244372	-20,0532403	-43,509231	-20,0510474	77689464	2097732	908637	776894643	776894641	-
785	Córrego sem nome (da cabeceira até a confluência com o córrego sem nome)	Especial	-43,5192911	-20,0483063	-43,513588	-20,0502823	776894642	3001191	3001191	776894642	776894642	-
786	Córrego sem nome (da cabeceira até a confluência com o córrego do Engenho)	Especial	-43,5164221	-20,0534443	-43,51334	-20,0536544	776894652	106873	106873	776894652	776894652	-
787	Córrego sem nome (da cabeceira até a confluência com o córrego do Engenho)	Especial	-43,5226512	-20,0597214	-43,5146221	-20,0561954	77689466	106874	155099	776894663	776894661	-
788	Córrego sem nome (da cabeceira até a confluência com o córrego sem nome)	Especial	-43,5187681	-20,0549744	-43,5162011	-20,0563614	776894662	2099293	2099293	776894662	776894662	-
789	Córrego sem nome (da cabeceira até a confluência com o córrego do Engenho)	Especial	-43,509441	-20,0637425	-43,5128971	-20,0598634	776894672	155100	155100	776894672	776894672	-
790	Córrego sem nome (da cabeceira até a confluência com o córrego sem nome)	Especial	-43,5152472	-20,0779846	-43,5151062	-20,0719675	77689468	116175	116175	77689468	77689468	-
791	Córrego sem nome (da cabeceira até a confluência com o ribeirão Caraça)	Especial	-43,4732273	-20,0297363	-43,4798274	-20,0300663	7768947112	832337	832337	7768947112	7768947112	-
792	Córrego sem nome (da cabeceira até a confluência com o ribeirão Caraça)	Especial	-43,4739183	-20,0328353	-43,4809794	-20,0344763	7768947114	1402040	1402040	7768947114	7768947114	-
793	Córrego sem nome (da cabeceira até a confluência com o ribeirão Caraça)	Especial	-43,4721973	-20,0436375	-43,4795984	-20,0382074	776894712	3254413	3254444	7768947125	7768947121	-
794	Córrego sem nome (da cabeceira até a confluência com o córrego sem nome)	Especial	-43,4743183	-20,0358054	-43,4790984	-20,0383064	7768947122	1502088	1502088	7768947122	7768947122	-
795	Córrego sem nome (da cabeceira até a confluência com o córrego sem nome)	Especial	-43,4721483	-20,0354474	-43,4745594	-20,0382474	7768947124	1770112	1770112	7768947124	7768947124	-
796	Córrego sem nome (da cabeceira até a confluência com o ribeirão Caraça)	Especial	-43,4765774	-20,0424754	-43,4796474	-20,0384074	7768947132	1398142	1398142	7768947132	7768947132	-

Procedimento II - Enquadramento pela legislação (inclui os cursos d'água enquadrados em Classes Especial e 1 pela DN COPAM nº 9/1994, não incluídos no Procedimento I)												
Nº do Trecho	Trecho de Enquadramento	Classe de Enquadramento	Coordenada Inicial		Coordenada Final		cocursodag	cotrecho inicial	cotrecho final	cobacia inicial	cobacia final	-
			X	Y	X	Y						
797	Córrego sem nome (da cabeceira até a confluência com o ribeirão Caraça)	Especial	-43,4834095	-20,0376554	-43,4807775	-20,0387374	7768947134	3284516	3284516	7768947134	7768947134	-
798	Córrego sem nome (da cabeceira até a confluência com o ribeirão Caraça)	Especial	-43,4793465	-20,0427064	-43,4815055	-20,0425364	7768947136	2888914	2888914	7768947136	7768947136	-
799	Córrego sem nome (da cabeceira até a confluência com o ribeirão Caraça)	Especial	-43,4767064	-20,0441774	-43,4823865	-20,0441654	7768947138	1572625	1572625	7768947138	7768947138	-
800	Córrego sem nome (da cabeceira até a confluência com o ribeirão Caraça)	Especial	-43,4976998	-20,0613755	-43,4822765	-20,0462654	776894714	490661	3076678	7768947149	7768947141	-
801	Córrego sem nome (da cabeceira até a confluência com o córrego sem nome)	Especial	-43,4897266	-20,0443064	-43,4880056	-20,0476654	7768947142	3076737	3076737	7768947142	7768947142	-
802	Córrego sem nome (da cabeceira até a confluência com o córrego sem nome)	Especial	-43,4917367	-20,0457774	-43,4889066	-20,0480964	7768947144	1098572	1098572	7768947144	7768947144	-
803	Córrego sem nome (da cabeceira até a confluência com o córrego sem nome)	Especial	-43,4991988	-20,0509464	-43,4899857	-20,0490154	7768947146	1098723	1098455	77689471463	77689471461	-
804	Córrego sem nome (da cabeceira até a confluência com o córrego sem nome)	Especial	-43,4952697	-20,0467154	-43,4938957	-20,0489264	77689471462	1036293	1036293	77689471462	77689471462	-
805	Córrego sem nome (da cabeceira até a confluência com o córrego sem nome)	Especial	-43,4967378	-20,0529754	-43,4911877	-20,0508264	7768947148	490662	490662	7768947148	7768947148	-
806	Córrego sem nome (da cabeceira até a confluência com o ribeirão Caraça)	Especial	-43,4725984	-20,0475755	-43,4805975	-20,0482265	7768947152	764114	1924704	77689471523	77689471521	-
807	Córrego sem nome (da cabeceira até a confluência com o córrego sem nome)	Especial	-43,4761194	-20,0457565	-43,4786785	-20,0483565	77689471522	3266097	3266097	77689471522	77689471522	-
808	Córrego sem nome (da cabeceira até a confluência com o ribeirão Caraça)	Especial	-43,4717054	-20,0527255	-43,4817265	-20,0503875	776894716	2360827	1387260	7768947163	7768947161	-
809	Córrego sem nome (da cabeceira até a confluência com o córrego sem nome)	Especial	-43,4732464	-20,0546766	-43,4767565	-20,0520165	7768947162	2223097	2223097	7768947162	7768947162	-
810	Córrego sem nome (da cabeceira até a confluência com o ribeirão Caraça)	Especial	-43,4721864	-20,0596056	-43,4834896	-20,0537955	776894718	1553355	621049	7768947183	7768947181	-
811	Córrego sem nome (da cabeceira até a confluência com o córrego sem nome)	Especial	-43,4715074	-20,0568176	-43,4743874	-20,0570176	7768947182	308854	308854	7768947182	7768947182	-
812	Córrego sem nome (da cabeceira até a confluência com o ribeirão Caraça)	Especial	-43,4882087	-20,0546675	-43,4836386	-20,0551865	7768947192	531184	531184	7768947192	7768947192	-
813	Córrego sem nome (da cabeceira até a confluência com o ribeirão Caraça)	Especial	-43,4661665	-20,0853359	-43,4820476	-20,0590866	77689472	90042	928437	776894727	776894721	-
814	Córrego sem nome (da cabeceira até a confluência com o córrego sem nome)	Especial	-43,4779275	-20,0623466	-43,4819176	-20,0592466	776894722	90037	90037	776894722	776894722	-
815	Córrego sem nome (da cabeceira até a confluência com o córrego sem nome)	Especial	-43,4740175	-20,0672157	-43,4745055	-20,0605576	776894724	1762800	1762800	776894724	776894724	-
816	Córrego sem nome (da cabeceira até a confluência com o córrego sem nome)	Especial	-43,4714155	-20,0859058	-43,4712595	-20,0674567	776894726	89994	1537649	7768947263	7768947261	-
817	Córrego sem nome (da cabeceira até a confluência com o córrego sem nome)	Especial	-43,4741475	-20,0731367	-43,4721365	-20,0702657	7768947262	778193	778193	7768947262	7768947262	-
818	Córrego sem nome (da cabeceira até a confluência com o ribeirão Caraça)	Especial	-43,4848358	-20,0902668	-43,4838596	-20,0629756	77689474	1379834	666106	776894749	776894741	-
819	Córrego sem nome (da cabeceira até a confluência com o córrego sem nome)	Especial	-43,4756886	-20,0867358	-43,4803386	-20,0712467	776894742	3301867	3301867	776894742	776894742	-
820	Córrego sem nome (da cabeceira até a confluência com o córrego sem nome)	Especial	-43,4827377	-20,0726467	-43,4809376	-20,0722977	7768947432	3301869	3301869	7768947432	7768947432	-
821	Córrego sem nome (da cabeceira até a confluência com o córrego sem nome)	Especial	-43,4862587	-20,0735277	-43,4834357	-20,0758867	7768947434	3301870	3301870	7768947434	7768947434	-
822	Córrego sem nome (da cabeceira até a confluência com o córrego sem nome)	Especial	-43,4824057	-20,0776877	-43,4835387	-20,0760657	776894744	3301871	3301871	776894744	776894744	-

Procedimento II - Enquadramento pela legislação (inclui os cursos d'água enquadrados em Classes Especial e 1 pela DN COPAM nº 9/1994, não incluídos no Procedimento I)												
Nº do Trecho	Trecho de Enquadramento	Classe de Enquadramento	Coordenada Inicial		Coordenada Final		cocursodag	cotrecho inicial	cotrecho final	cobacia inicial	cobacia final	-
			X	Y	X	Y						
823	Córrego sem nome (da cabeceira até a confluência com o córrego sem nome)	Especial	-43,4879377	-20,0749467	-43,4849087	-20,0773267	776894746	3301873	3301873	776894746	776894746	-
824	Córrego sem nome (da cabeceira até a confluência com o córrego sem nome)	Especial	-43,4872888	-20,0866058	-43,4851067	-20,0791067	776894748	2992400	2992400	776894748	776894748	-
825	Córrego sem nome (da cabeceira até a confluência com o ribeirão Caraça)	Especial	-43,5025059	-20,0666495	-43,4849386	-20,0627376	776894752	2478029	1343032	7768947523	7768947521	-
826	Córrego sem nome (da cabeceira até a confluência com o córrego sem nome)	Especial	-43,4904098	-20,0685966	-43,4900277	-20,0631856	7768947522	870947	870947	7768947522	7768947522	-
827	Córrego sem nome (da cabeceira até a confluência com o ribeirão Caraça)	Especial	-43,4891158	-20,0760967	-43,4889297	-20,0712766	7768947532	1956453	1956453	7768947532	7768947532	-
828	Córrego sem nome (da cabeceira até a confluência com o ribeirão Caraça)	Especial	-43,4957879	-20,0732256	-43,4921568	-20,0732776	7768947534	411809	411809	7768947534	7768947534	-
829	Córrego sem nome (da cabeceira até a confluência com o ribeirão Caraça)	Especial	-43,4898068	-20,0851168	-43,4922058	-20,0744166	776894754	2013176	2013176	776894754	776894754	-
830	Córrego sem nome (da cabeceira até a confluência com o ribeirão Caraça)	Especial	-43,4990269	-20,0729366	-43,4970399	-20,0765656	7768947552	191438	191438	7768947552	7768947552	-
831	Córrego sem nome (da cabeceira até a confluência com o ribeirão Caraça)	Especial	-43,4920689	-20,0878458	-43,4982179	-20,0773176	776894756	456586	456585	7768947563	7768947561	-
832	Córrego sem nome (da cabeceira até a confluência com o córrego sem nome)	Especial	-43,4957199	-20,0864667	-43,4948999	-20,0815977	7768947562	2182782	2182782	7768947562	7768947562	-
833	Córrego sem nome (da cabeceira até a confluência com o ribeirão Caraça)	Especial	-43,4981989	-20,0820667	-43,50037	-20,0797357	7768947572	1267567	1267567	7768947572	7768947572	-
834	Córrego sem nome (da cabeceira até a confluência com o ribeirão Caraça)	Especial	-43,5069201	-20,0759746	-43,501735	-20,0796957	776894758	1279959	1279959	776894758	776894758	-
835	Córrego sem nome (da cabeceira até a confluência com o córrego Tabuão)	Especial	-43,5188753	-20,0868506	-43,5138622	-20,0875577	77689476	806591	806591	776894769	776894769	-
836	Córrego Tabuão (da confluência com o córrego sem nome até a confluência com o ribeirão Caraça)	Especial	-43,5138622	-20,0875577	-43,5057291	-20,0822097	77689476	1857902	806477	776894767	776894761	-
837	Córrego sem nome (da cabeceira até a confluência com o córrego Tabuão)	Especial	-43,5043521	-20,0930738	-43,5065651	-20,0826177	776894762	806533	806533	776894762	776894762	-
838	Córrego sem nome (da cabeceira até a confluência com o córrego Tabuão)	Especial	-43,5099221	-20,0759076	-43,5083011	-20,0817976	776894764	806578	806576	7768947643	7768947641	-
839	Córrego sem nome (da cabeceira até a confluência com o córrego sem nome)	Especial	-43,5118981	-20,0786446	-43,5101961	-20,0790496	7768947642	806577	806577	7768947642	7768947642	-
840	Córrego sem nome (da cabeceira até a confluência com o córrego Tabuão)	Especial	-43,5214163	-20,0810066	-43,5141752	-20,0836016	776894766	1857903	1857903	776894766	776894766	-
841	Córrego Tabuão (da cabeceira até a confluência com o córrego sem nome)	Especial	-43,5182453	-20,0953967	-43,5138622	-20,0875577	776894768	806593	1844494	7768947683	7768947681	-
842	Córrego sem nome (da cabeceira até a confluência com o córrego Tabuão)	Especial	-43,5109252	-20,0931177	-43,5138322	-20,0877947	7768947682	806592	806592	7768947682	7768947682	-
843	Córrego sem nome (da cabeceira até a confluência com o ribeirão Caraça)	Especial	-43,498409	-20,0841567	-43,503353	-20,0838157	776894772	884494	884494	776894772	776894772	-
844	Córrego sem nome (da cabeceira até a confluência com o ribeirão Caraça)	Especial	-43,5044941	-20,0874017	-43,5036921	-20,0862957	776894774	205991	205991	776894774	776894774	-
845	Córrego sem nome (da cabeceira até a confluência com o ribeirão Caraça)	Especial	-43,5141263	-20,1003048	-43,496109	-20,0938768	776894776	2370844	2170666	7768947769	7768947761	-
846	Córrego sem nome (da cabeceira até a confluência com o córrego sem nome)	Especial	-43,5089532	-20,1037288	-43,499759	-20,0946358	7768947762	57684	57684	7768947762	7768947762	-
847	Córrego sem nome (da cabeceira até a confluência com o córrego sem nome)	Especial	-43,5053061	-20,0957468	-43,5030971	-20,0959428	7768947764	1634420	1634420	7768947764	7768947764	-
848	Córrego sem nome (da cabeceira até a confluência com o córrego sem nome)	Especial	-43,5099982	-20,0953538	-43,5067902	-20,0987958	7768947766	2865290	2865290	7768947766	7768947766	-

Procedimento II - Enquadramento pela legislação (inclui os cursos d'água enquadrados em Classes Especial e 1 pela DN COPAM nº 9/1994, não incluídos no Procedimento I)												
Nº do Trecho	Trecho de Enquadramento	Classe de Enquadramento	Coordenada Inicial		Coordenada Final		cocursodag	cotrecho inicial	cotrecho final	cobacia inicial	cobacia final	-
			X	Y	X	Y						
849	Córrego sem nome (da cabeceira até a confluência com o córrego sem nome)	Especial	-43,5130843	-20,1012848	-43,5074352	-20,1001678	7768947768	57687	57687	7768947768	7768947768	-
850	Córrego sem nome (da cabeceira até a confluência com o ribeirão Caraça)	Especial	-43,4888568	-20,0901868	-43,4904479	-20,0975869	776894778	2129873	2129873	776894778	776894778	-
851	Córrego da Barragem (da cabeceira até a confluência com o ribeirão Caraça)	Especial	-43,5182614	-20,1166779	-43,4898869	-20,1004769	77689478	2301031	2301025	776894787	776894781	-
852	Córrego sem nome (da cabeceira até a confluência com o córrego da Barragem)	Especial	-43,499027	-20,0995268	-43,496578	-20,1034669	776894782	2301027	2301027	776894782	776894782	-
853	Córrego sem nome (da cabeceira até a confluência com o córrego da Barragem)	Especial	-43,5090372	-20,1075089	-43,4986191	-20,1090869	776894784	2301028	2301028	776894784	776894784	-
854	Córrego sem nome (da cabeceira até a confluência com o córrego da Barragem)	Especial	-43,4980281	-20,114557	-43,4996071	-20,1107759	776894786	2301029	2301029	776894786	776894786	-
855	Córrego Canjerana (da cabeceira até a confluência com o ribeirão Caraça)	Especial	-43,5095443	-20,12582	-43,4855688	-20,1027269	7768948	2915996	1391541	77689489	776894811	-
856	Córrego sem nome (da cabeceira até a confluência com o córrego Canjerana)	Especial	-43,4860569	-20,111078	-43,4875679	-20,107337	776894812	1391535	1391535	776894812	776894812	-
857	Córrego sem nome (da cabeceira até a confluência com o córrego Canjerana)	Especial	-43,493587	-20,1076179	-43,4893069	-20,108577	776894814	996118	996118	776894814	776894814	-
858	Córrego sem nome (da cabeceira até a confluência com o córrego Canjerana)	Especial	-43,495907	-20,110107	-43,4898789	-20,109348	776894816	1398582	1398582	776894816	776894816	-
859	Córrego sem nome (da cabeceira até a confluência com o córrego Canjerana)	Especial	-43,4866789	-20,1185771	-43,489979	-20,111328	77689482	1793383	62988	776894825	776894821	-
860	Córrego sem nome (da cabeceira até a confluência com o córrego sem nome)	Especial	-43,4862899	-20,112897	-43,489017	-20,112747	776894822	56831	56831	776894822	776894822	-
861	Córrego sem nome (da cabeceira até a confluência com o córrego sem nome)	Especial	-43,489307	-20,117227	-43,4881889	-20,114538	776894824	2976877	2976877	776894824	776894824	-
862	Córrego sem nome (da cabeceira até a confluência com o córrego Canjerana)	Especial	-43,4888	-20,1199371	-43,491428	-20,115238	776894832	2293108	2293108	776894832	776894832	-
863	Córrego sem nome (da cabeceira até a confluência com o córrego Canjerana)	Especial	-43,5002482	-20,1300771	-43,4950181	-20,119096	77689484	1391564	1793376	776894845	776894841	-
864	Córrego sem nome (da cabeceira até a confluência com o córrego sem nome)	Especial	-43,483356	-20,1330282	-43,4926681	-20,1231261	776894842	1391566	2684013	7768948423	7768948421	-
865	Córrego sem nome (da cabeceira até a confluência com o córrego sem nome)	Especial	-43,48872	-20,1232771	-43,491409	-20,1241681	7768948422	1391565	1391565	7768948422	7768948422	-
866	Córrego sem nome (da cabeceira até a confluência com o córrego sem nome)	Especial	-43,487678	-20,1325162	-43,4938891	-20,1258671	776894844	1391536	1391536	776894844	776894844	-
867	Córrego sem nome (da cabeceira até a confluência com o córrego Canjerana)	Especial	-43,4997861	-20,116798	-43,4959561	-20,118806	776894852	2748554	2748554	776894852	776894852	-
868	Córrego sem nome (da cabeceira até a confluência com o córrego Canjerana)	Especial	-43,4955671	-20,1231471	-43,4972001	-20,120998	776894854	2949037	2949037	776894854	776894854	-
869	Córrego sem nome (da cabeceira até a confluência com o córrego Canjerana)	Especial	-43,5063932	-20,117111	-43,4988971	-20,120197	776894856	2187923	2187923	776894856	776894856	-
870	Córrego sem nome (da cabeceira até a confluência com o córrego Canjerana)	Especial	-43,5007782	-20,1258061	-43,4996072	-20,121347	77689486	2427412	2427412	77689486	77689486	-
871	Córrego sem nome (da cabeceira até a confluência com o córrego Canjerana)	Especial	-43,5108833	-20,117452	-43,5005682	-20,121658	776894872	62948	62948	776894872	776894872	-
872	Córrego sem nome (da cabeceira até a confluência com o córrego Canjerana)	Especial	-43,5099523	-20,121829	-43,5031812	-20,123104	77689488	62717	62717	77689488	77689488	-
873	Córrego sem nome (da cabeceira até a confluência com o ribeirão Caraça)	Especial	-43,4797087	-20,0918479	-43,4851568	-20,1027769	776894912	1857260	1122681	7768949123	7768949121	-
874	Córrego sem nome (da cabeceira até a confluência com o córrego sem nome)	Especial	-43,4851258	-20,0925568	-43,4840468	-20,0979969	7768949122	2003546	2003546	7768949122	7768949122	-

Procedimento II - Enquadramento pela legislação (inclui os cursos d'água enquadrados em Classes Especial e 1 pela DN COPAM nº 9/1994, não incluídos no Procedimento I)												
Nº do Trecho	Trecho de Enquadramento	Classe de Enquadramento	Coordenada Inicial		Coordenada Final		cocursodag	cotrecho inicial	cotrecho final	cobacia inicial	cobacia final	-
			X	Y	X	Y						
875	Córrego sem nome (da cabeceira até a confluência com o ribeirão Caraça)	Especial	-43,4788087	-20,0973769	-43,4832188	-20,104167	776894914	1198403	3161225	7768949143	7768949141	-
876	Córrego sem nome (da cabeceira até a confluência com o córrego sem nome)	Especial	-43,4806898	-20,0988169	-43,4790877	-20,101608	7768949142	854484	854484	7768949142	7768949142	-
877	Córrego sem nome (da cabeceira até a confluência com o córrego Cascata)	Especial	-43,4644274	-20,0871579	-43,4631985	-20,094497	77689492	895758	2988532	7768949299	7768949295	-
878	Córrego Cascata (da confluência com o córrego sem nome até a confluência com o ribeirão Caraça)	Especial	-43,4631985	-20,094497	-43,4766197	-20,107627	77689492	719686	2225504	7768949293	776894921	-
879	Córrego sem nome (da cabeceira até a confluência com o córrego Cascata)	Especial	-43,4779577	-20,0909669	-43,4732657	-20,101278	776894922	1423120	1514197	7768949223	7768949221	-
880	Córrego sem nome (da cabeceira até a confluência com o córrego sem nome)	Especial	-43,4780457	-20,0947169	-43,4745367	-20,0973869	7768949222	1423122	1423122	7768949222	7768949222	-
881	Córrego sem nome (da cabeceira até a confluência com o córrego Cascata)	Especial	-43,4565274	-20,1024071	-43,4657775	-20,098937	776894924	2975053	1248803	7768949243	7768949241	-
882	Córrego sem nome (da cabeceira até a confluência com o córrego sem nome)	Especial	-43,4577594	-20,1053371	-43,4636755	-20,101436	7768949242	1423123	1423123	7768949242	7768949242	-
883	Córrego sem nome (da cabeceira até a confluência com o córrego Cascata)	Especial	-43,4590254	-20,100467	-43,4651365	-20,098478	776894926	1941467	1941467	776894926	776894926	-
884	Córrego sem nome (da cabeceira até a confluência com o córrego Cascata)	Especial	-43,4701755	-20,0888359	-43,4662965	-20,0946169	776894928	1423124	1972033	7768949283	7768949281	-
885	Córrego sem nome (da cabeceira até a confluência com o córrego sem nome)	Especial	-43,4697486	-20,0931769	-43,4665175	-20,0942069	7768949282	2597341	2597341	7768949282	7768949282	-
886	Córrego sem nome (da cabeceira até a confluência com o córrego Cascata)	Especial	-43,4668385	-20,0871669	-43,4660485	-20,0935869	7768949292	2904563	2904563	7768949292	7768949292	-
887	Córrego Cascata (da cabeceira até a confluência com o córrego sem nome)	Especial	-43,4581174	-20,097547	-43,4631985	-20,094497	7768949294	1423125	1423125	7768949294	7768949294	-
888	Córrego sem nome (da cabeceira até a confluência com o córrego sem nome)	Especial	-43,4610664	-20,093748	-43,4628785	-20,093868	7768949296	1248804	1248804	7768949296	7768949296	-
889	Córrego sem nome (da cabeceira até a confluência com o córrego sem nome)	Especial	-43,4609554	-20,092548	-43,4627674	-20,0920669	7768949298	3281728	3281728	7768949298	7768949298	-
890	Córrego sem nome (da cabeceira até a confluência com o ribeirão Caraça)	Especial	-43,4715187	-20,1099471	-43,4763867	-20,109798	776894932	2881411	2881411	776894932	776894932	-
891	Córrego sem nome (da cabeceira até a confluência com o ribeirão Caraça)	Especial	-43,4848669	-20,114498	-43,4763177	-20,110107	776894934	2309277	2309277	776894934	776894934	-
892	Córrego sem nome (da cabeceira até a confluência com o ribeirão Caraça)	Especial	-43,486889	-20,1228981	-43,4764588	-20,1168971	77689494	3279910	3279860	776894945	776894941	-
893	Córrego sem nome (da cabeceira até a confluência com o córrego sem nome)	Especial	-43,4853779	-20,1201571	-43,4774278	-20,1175361	776894942	1126172	1126172	776894942	776894942	-
894	Córrego sem nome (da cabeceira até a confluência com o córrego sem nome)	Especial	-43,4824479	-20,1255562	-43,4798958	-20,1205761	776894944	3279911	3279911	776894944	776894944	-
895	Córrego sem nome (da cabeceira até a confluência com o ribeirão Caraça)	Especial	-43,4705687	-20,1114761	-43,4742467	-20,1182671	776894952	2957146	2957146	776894952	776894952	-
896	Córrego sem nome (da cabeceira até a confluência com o ribeirão Caraça)	Especial	-43,4479853	-20,1165772	-43,4740058	-20,1200061	77689496	2260968	2183866	776894969	776894961	-
897	Córrego sem nome (da cabeceira até a confluência com o córrego sem nome)	Especial	-43,4665556	-20,1091571	-43,4705877	-20,1197772	776894962	3143496	3143496	776894962	776894962	-
898	Córrego sem nome (da cabeceira até a confluência com o córrego sem nome)	Especial	-43,4651296	-20,1159971	-43,4661596	-20,1188862	776894964	1966139	1966139	776894964	776894964	-
899	Córrego sem nome (da cabeceira até a confluência com o córrego sem nome)	Especial	-43,4531663	-20,1040661	-43,4519184	-20,1104272	776894966	2060547	2060547	776894966	776894966	-
900	Córrego sem nome (da cabeceira até a confluência com o córrego sem nome)	Especial	-43,4497674	-20,1156672	-43,4477263	-20,1157872	776894968	2183868	2183868	776894968	776894968	-

Procedimento II - Enquadramento pela legislação (inclui os cursos d'água enquadrados em Classes Especial e 1 pela DN COPAM nº 9/1994, não incluídos no Procedimento I)												
Nº do Trecho	Trecho de Enquadramento	Classe de Enquadramento	Coordenada Inicial		Coordenada Final		coursodag	cotrecho inicial	cotrecho final	cobacia inicial	cobacia final	-
			X	Y	X	Y						
901	Córrego sem nome (da cabeceira até a confluência com o córrego sem nome)	Especial	-43,4562256	-20,1367564	-43,4642057	-20,1425784	77689498	2350005	1607	7768949895	7768949893	-
902	Ribeirão Caraça (da confluência com o córrego sem nome até a confluência com o córrego Cascatinha)	Especial	-43,4642057	-20,1425784	-43,4738688	-20,1208172	77689498	237156	237151	7768949891	776894981	-
903	Córrego sem nome (da cabeceira até a confluência com o ribeirão Caraça)	Especial	-43,4804689	-20,1297282	-43,4761578	-20,1236872	776894982	237153	237153	776894982	776894982	-
904	Córrego sem nome (da cabeceira até a confluência com o ribeirão Caraça)	Especial	-43,4711257	-20,1282972	-43,4750478	-20,1270272	776894984	237154	245917	7768949843	7768949841	-
905	Córrego sem nome (da cabeceira até a confluência com o córrego sem nome)	Especial	-43,4724878	-20,1299972	-43,4744788	-20,1278072	7768949842	881869	881869	7768949842	7768949842	-
906	Córrego sem nome (da cabeceira até a confluência com o ribeirão Caraça)	Especial	-43,4776379	-20,1298672	-43,4752388	-20,1280972	7768949852	236757	236757	7768949852	7768949852	-
907	Córrego sem nome (da cabeceira até a confluência com o ribeirão Caraça)	Especial	-43,4737088	-20,1336873	-43,4754598	-20,1300182	776894986	237079	237079	776894986	776894986	-
908	Córrego sem nome (da cabeceira até a confluência com o ribeirão Caraça)	Especial	-43,4814679	-20,1346372	-43,4747468	-20,1347983	776894988	1103314	1103314	776894988	776894988	-
909	Córrego sem nome (da cabeceira até a confluência com o córrego sem nome)	Especial	-43,4601587	-20,1435074	-43,4642057	-20,1425784	7768949892	1432711	1432711	7768949892	7768949892	-
910	Córrego sem nome (da cabeceira até a confluência com o córrego sem nome)	Especial	-43,4566076	-20,1421874	-43,4638357	-20,1420174	7768949894	2978590	2978590	7768949894	7768949894	-
911	Córrego sem nome (da cabeceira até a confluência com o córrego Cascatinha)	Especial	-43,4652977	-20,1284583	-43,4664077	-20,1236172	7768949912	2339798	2339798	7768949912	7768949912	-
912	Córrego sem nome (da cabeceira até a confluência com o córrego Cascatinha)	Especial	-43,4518884	-20,1167862	-43,4656866	-20,1237182	776894992	983029	983029	776894992	776894992	-
913	Córrego sem nome (da cabeceira até a confluência com o córrego Cascatinha)	Especial	-43,4580756	-20,1326173	-43,4573475	-20,1254273	776894994	456314	456314	776894994	776894994	-
914	Córrego sem nome (da cabeceira até a confluência com o córrego Cascatinha)	Especial	-43,4462274	-20,1290373	-43,4484094	-20,1260773	776894996	392157	392157	776894996	776894996	-
915	Córrego sem nome (da cabeceira até a confluência com o córrego Cascatinha)	Especial	-43,4489964	-20,1223463	-43,4455483	-20,1248073	7768949972	2416043	2416043	7768949972	7768949972	-
916	Córrego sem nome (da cabeceira até a confluência com o córrego Cascatinha)	Especial	-43,4511674	-20,1193982	-43,4438663	-20,1242983	776894998	2317356	2317356	776894998	776894998	-
917	Córrego Cidreira (da cabeceira até a confluência com o córrego Brumadinho)	Especial	-43,5465288	-20,1090307	-43,5749212	-20,0969595	7768958	1011887	51177	776895893	776895851	-
918	Córrego Brumadinho (da confluência com o córrego Cidreira até a confluência com o rio Conceição)	Especial	-43,5749212	-20,0969595	-43,5889794	-20,0836493	7768958	1184098	1242193	776895837	776895811	-
919	Córrego sem nome (da cabeceira até a confluência com o córrego Brumadinho)	Especial	-43,5840203	-20,0854693	-43,5878764	-20,0860373	776895812	2420130	2420130	776895812	776895812	-
920	Córrego sem nome (da cabeceira até a confluência com o córrego Brumadinho)	Especial	-43,5918554	-20,0886853	-43,5894784	-20,0871303	776895814	3227334	3227334	776895814	776895814	-
921	Córrego sem nome (da cabeceira até a confluência com o córrego Brumadinho)	Especial	-43,5888644	-20,0915594	-43,5871364	-20,0897244	776895816	3227290	3227290	776895816	776895816	-
922	Córrego sem nome (da cabeceira até a confluência com o córrego Brumadinho)	Especial	-43,5763332	-20,0910194	-43,5856253	-20,0895394	776895818	2420600	2420600	776895818	776895818	-
923	Córrego sem nome (da cabeceira até a confluência com o córrego Brumadinho)	Especial	-43,5882884	-20,0937794	-43,5864344	-20,0930814	7768958192	1661752	1661752	7768958192	7768958192	-
924	Córrego sem nome (da cabeceira até a confluência com o córrego Jardim)	Especial	-43,5725533	-20,1140317	-43,5906045	-20,1059005	77689582	2421017	88239	7768958295	776895825	-
925	Córrego Jardim (da confluência com o córrego sem nome até a confluência com o córrego Brumadinho)	Especial	-43,5906045	-20,1059005	-43,5854084	-20,0956844	77689582	101230	2420601	776895823	7768958211	-
926	Córrego sem nome (da cabeceira até a confluência com o córrego Jardim)	Especial	-43,5854544	-20,1034745	-43,5880674	-20,0994315	7768958212	1134156	1134156	7768958212	7768958212	-

Procedimento II - Enquadramento pela legislação (inclui os cursos d'água enquadrados em Classes Especial e 1 pela DN COPAM nº 9/1994, não incluídos no Procedimento I)												
Nº do Trecho	Trecho de Enquadramento	Classe de Enquadramento	Coordenada Inicial		Coordenada Final		cocursodag	cotrecho inicial	cotrecho final	cobacia inicial	cobacia final	-
			X	Y	X	Y						
927	Córrego sem nome (da cabeceira até a confluência com o córrego Jardim)	Especial	-43,5929085	-20,1005564	-43,5889064	-20,1002685	776895822	1236384	1236384	776895822	776895822	-
928	Córrego sem nome (da cabeceira até a confluência com o córrego Jardim)	Especial	-43,5821664	-20,1214287	-43,5872055	-20,1220847	776895824	51203	51203	77689582493	77689582493	-
929	Córrego Jardim (da confluência com o córrego sem nome até a confluência com o córrego sem nome)	Especial	-43,5872055	-20,1220847	-43,5906045	-20,1059005	776895824	2420292	3302771	77689582491	7768958241	-
930	Córrego sem nome (da cabeceira até a confluência com o córrego Jardim)	Especial	-43,5946936	-20,1116265	-43,5909165	-20,1069055	7768958242	2420784	2420784	7768958242	7768958242	-
931	Córrego sem nome (da cabeceira até a confluência com o córrego Jardim)	Especial	-43,5846075	-20,1166756	-43,5878005	-20,1152466	7768958244	2420828	2420828	7768958244	7768958244	-
932	Córrego sem nome (da cabeceira até a confluência com o córrego Jardim)	Especial	-43,5860495	-20,1185356	-43,5879755	-20,1162576	77689582452	2164602	2164602	77689582452	77689582452	-
933	Córrego sem nome (da cabeceira até a confluência com o córrego sem nome)	Especial	-43,5941066	-20,1204886	-43,5911156	-20,1180236	77689582462	1542052	1542052	77689582462	77689582462	-
934	Córrego sem nome (da cabeceira até a confluência com o córrego sem nome)	Especial	-43,5819794	-20,1161396	-43,5826584	-20,1087296	776895826	3032768	51178	7768958263	7768958261	-
935	Córrego sem nome (da cabeceira até a confluência com o córrego sem nome)	Especial	-43,5792824	-20,1141366	-43,5824484	-20,1132536	7768958262	2172773	2172773	7768958262	7768958262	-
936	Córrego sem nome (da cabeceira até a confluência com o córrego sem nome)	Especial	-43,5783513	-20,1053095	-43,5811134	-20,1083326	7768958272	1165239	1165239	7768958272	7768958272	-
937	Córrego sem nome (da cabeceira até a confluência com o córrego sem nome)	Especial	-43,5750933	-20,1173587	-43,5802734	-20,1087066	776895828	2420968	2420968	776895828	776895828	-
938	Córrego sem nome (da cabeceira até a confluência com o córrego sem nome)	Especial	-43,5771153	-20,1043725	-43,5774093	-20,1066736	7768958292	3227428	3227428	7768958292	7768958292	-
939	Córrego sem nome (da cabeceira até a confluência com o córrego sem nome)	Especial	-43,5729682	-20,1038176	-43,5765163	-20,1062036	7768958294	2903701	2903701	7768958294	7768958294	-
940	Córrego sem nome (da cabeceira até a confluência com o córrego Brumadinho)	Especial	-43,5824294	-20,1030375	-43,5796593	-20,0974955	776895832	2420783	1311547	7768958323	7768958321	-
941	Córrego sem nome (da cabeceira até a confluência com o córrego sem nome)	Especial	-43,5821853	-20,1006725	-43,5811173	-20,0999475	7768958322	2154812	2154812	7768958322	7768958322	-
942	Córrego sem nome (da cabeceira até a confluência com o córrego Brumadinho)	Especial	-43,5748382	-20,1011535	-43,5779163	-20,0965085	776895834	1413675	2499601	7768958343	7768958341	-
943	Córrego sem nome (da cabeceira até a confluência com o córrego sem nome)	Especial	-43,5784043	-20,1019695	-43,5767262	-20,0979075	7768958342	51190	51190	7768958342	7768958342	-
944	Córrego sem nome (da cabeceira até a confluência com o córrego Brumadinho)	Especial	-43,5776152	-20,0928794	-43,5778053	-20,0964665	776895836	51191	51191	776895836	776895836	-
945	Córrego Brumadinho (da cabeceira até a confluência com o córrego Cidreira)	Especial	-43,5380447	-20,1029277	-43,5749212	-20,0969595	77689584	2420991	3003890	776895849	776895841	-
946	Córrego sem nome (da cabeceira até a confluência com o córrego Brumadinho)	Especial	-43,5737392	-20,0908554	-43,5739142	-20,0955325	776895842	2922730	2922730	776895842	776895842	-
947	Córrego sem nome (da cabeceira até a confluência com o córrego Brumadinho)	Especial	-43,5695691	-20,0917555	-43,5708131	-20,0942715	776895844	51080	51080	776895844	776895844	-
948	Córrego sem nome (da cabeceira até a confluência com o córrego Brumadinho)	Especial	-43,558179	-20,0964136	-43,5560199	-20,0925225	776895846	2420969	2420969	776895846	776895846	-
949	Córrego sem nome (da cabeceira até a confluência com o córrego Brumadinho)	Especial	-43,5448228	-20,1048217	-43,5504228	-20,0972966	776895848	2421005	2421005	776895848	776895848	-
950	Córrego sem nome (da cabeceira até a confluência com o córrego Cidreira)	Especial	-43,5657131	-20,0985955	-43,5702561	-20,0978095	776895852	3227426	51179	7768958523	7768958521	-
951	Córrego sem nome (da cabeceira até a confluência com o córrego sem nome)	Especial	-43,5667241	-20,1013386	-43,5685471	-20,0980445	7768958522	51082	51082	7768958522	7768958522	-
952	Córrego sem nome (da cabeceira até a confluência com o córrego Cidreira)	Especial	-43,5697072	-20,1070966	-43,5679291	-20,1037536	776895854	51081	51081	776895854	776895854	-



Procedimento II - Enquadramento pela legislação (inclui os cursos d'água enquadrados em Classes Especial e 1 pela DN COPAM nº 9/1994, não incluídos no Procedimento I)												
Nº do Trecho	Trecho de Enquadramento	Classe de Enquadramento	Coordenada Inicial		Coordenada Final		cocursodag	cotrecho inicial	cotrecho final	cobacia inicial	cobacia final	-
			X	Y	X	Y						
953	Córrego sem nome (da cabeceira até a confluência com o córrego Cidreira)	Especial	-43,5628101	-20,1179997	-43,5661131	-20,1042376	77689586	2823930	2420989	776895865	776895861	-
954	Córrego sem nome (da cabeceira até a confluência com o córrego sem nome)	Especial	-43,5597431	-20,1161437	-43,5662352	-20,1130797	776895862	2421006	2421006	776895862	776895862	-
955	Córrego sem nome (da cabeceira até a confluência com o córrego sem nome)	Especial	-43,5676092	-20,1149147	-43,5662622	-20,1148297	776895864	51142	51142	776895864	776895864	-
956	Córrego sem nome (da cabeceira até a confluência com o córrego Cidreira)	Especial	-43,556321	-20,1122527	-43,5623291	-20,1043366	77689588	1834317	813636	776895887	776895881	-
957	Córrego sem nome (da cabeceira até a confluência com o córrego sem nome)	Especial	-43,5607161	-20,1108657	-43,561658	-20,1048826	776895882	2421191	2421191	776895882	776895882	-
958	Córrego sem nome (da cabeceira até a confluência com o córrego sem nome)	Especial	-43,554593	-20,1089207	-43,558602	-20,1068986	776895884	2421109	2421109	776895884	776895884	-
959	Córrego sem nome (da cabeceira até a confluência com o córrego sem nome)	Especial	-43,554143	-20,1121547	-43,556146	-20,1095597	776895886	3018587	3018587	776895886	776895886	-
960	Córrego sem nome (da cabeceira até a confluência com o córrego Cidreira)	Especial	-43,5513429	-20,1095627	-43,5527659	-20,1059967	776895892	2421192	2421192	776895892	776895892	-
961	Córrego sem nome (da cabeceira até a confluência com o ribeirão Preto)	Especial	-43,6038716	-20,0813762	-43,6028226	-20,0852653	776896112	483466	483466	776896112	776896112	-
962	Córrego sem nome (da cabeceira até a confluência com o ribeirão Preto)	Especial	-43,6938119	-20,0716607	-43,6698326	-20,0742329	7768968	483878	483810	776896895	776896811	-
963	Córrego sem nome (da cabeceira até a confluência com o córrego sem nome)	Especial	-43,6903749	-20,0739498	-43,6896919	-20,0716788	776896892	574893	574893	776896892	776896892	-
964	Córrego sem nome (da cabeceira até a confluência com o córrego sem nome)	Especial	-43,6920769	-20,0741048	-43,6902609	-20,0717847	776896894	1928237	1928237	776896894	776896894	-
965	Córrego sem nome (da cabeceira até a confluência com o ribeirão Preto)	Especial	-43,6946549	-20,0640147	-43,6751546	-20,0602187	77689694	2550934	483852	7768969493	7768969411	-
966	Córrego sem nome (da cabeceira até a confluência com o córrego sem nome)	Especial	-43,6885668	-20,0585786	-43,6816397	-20,0622617	776896944	483885	1479090	7768969443	7768969441	-
967	Córrego sem nome (da cabeceira até a confluência com o córrego sem nome)	Especial	-43,6901618	-20,0601996	-43,6862938	-20,0600297	7768969442	483884	483884	7768969442	7768969442	-
968	Córrego sem nome (da cabeceira até a confluência com o córrego sem nome)	Especial	-43,6930799	-20,0664747	-43,6915389	-20,0652107	7768969492	1559113	1559113	7768969492	7768969492	-
969	Córrego das Flechas (da confluência com o córrego sem nome até a confluência com o córrego sem nome)	1	-43,6173803	-20,1849931	-43,6203593	-20,170318	7768996	1282772	2156168	776899691	776899653	-
970	Córrego das Flechas (da cabeceira até a confluência com o córrego sem nome)	1	-43,6022683	-20,2028005	-43,6173803	-20,1849931	776899692	2119741	2119741	776899692	776899692	-
Procedimento III - Enquadramento ampliado, sem metas progressivas e sem programa de efetivação (aplicação de equação de mistura de efluentes de ETEs e verificação dos usos pretensos mais restritivos da água, não incluídos nos Procedimentos I e II)												
Nº do Trecho	Trecho de Enquadramento	Classe de Enquadramento	Coordenada Inicial		Coordenada Final		cocursodag	cotrecho inicial	cotrecho final	cobacia inicial	cobacia final	Metas intermediárias referente ao trecho do PEE*
			X	Y	X	Y						
971	Córrego do Carrapato (da confluência com o córrego sem nome até a confluência com o ribeirão Caraça)	2	-43,468253	-19,9779509	-43,4599218	-19,9684278	7768932	2872383	3113342	77689325	77689321	-
972	Córrego sem nome (da confluência com o córrego sem nome até a confluência com o ribeirão Caraça)	1	-43,4439876	-19,9866851	-43,4530547	-19,981175	7768936	3048970	3048970	77689361	77689361	DO2-23
973	Córrego sem nome (da cabeceira até a confluência com o ribeirão Caraça)	1	-43,4592269	-20,0030371	-43,4607379	-19,9975361	776894152	729268	729268	776894152	776894152	DO2-23
974	Córrego da Onça (da confluência com o córrego sem nome até a confluência com o córrego sem nome)	1	-43,5165168	-19,9858857	-43,4996785	-19,9855978	7768952	722648	804167	776895255	776895231	DO2-22
975	Córrego sem nome (da confluência com o córrego sem nome até a confluência com o córrego da Onça)	1	-43,5196868	-19,9835057	-43,5165168	-19,9858857	77689526	1508010	1508010	776895261	776895261	DO2-22

Procedimento III - Enquadramento ampliado, sem metas progressivas e sem programa de efetivação (aplicação de equação de mistura de efluentes de ETEs e verificação dos usos pretensos mais restritivos da água, não incluídos nos Procedimentos I e II)												
Nº do Trecho	Trecho de Enquadramento	Classe de Enquadramento	Coordenada Inicial		Coordenada Final		coursodag	cotrecho inicial	cotrecho final	cobacia inicial	cobacia final	Metas intermediárias referente ao trecho do PEE*
			X	Y	X	Y						
976	Córrego sem nome (da cabeceira até a confluência com o córrego sem nome)	1	-43,6541337	-20,1166305	-43,6485744	-20,121005	7768976	251423	251423	776897697	776897697	DO2-21
977	Córrego do Sarame (da confluência com o córrego sem nome até a confluência com o rio Conceição)	1	-43,6170625	-20,1186744	-43,6084308	-20,1156565	7768976	1177960	1344407	776897631	776897611	DO2-21
978	Córrego sem nome (da cabeceira até a confluência com o córrego do Sarame)	1	-43,6128439	-20,1090364	-43,6119399	-20,1135305	776897612	933029	933008	7768976123	7768976121	DO2-21
979	Córrego sem nome (da cabeceira até a confluência com o córrego sem nome)	1	-43,6153769	-20,1100664	-43,6119139	-20,1133965	7768976122	933030	933030	7768976122	7768976122	DO2-21
980	Córrego sem nome (da cabeceira até a confluência com o córrego do Sarame)	1	-43,6168759	-20,1107414	-43,6122379	-20,1137435	776897614	1304155	1304155	776897614	776897614	DO2-21
981	Córrego do Vigário (da confluência com o córrego sem nome até a confluência com o córrego do Sarame)	1	-43,6186446	-20,1175876	-43,6148009	-20,1163915	77689762	3074481	933032	776897623	776897621	DO2-21
982	Córrego sem nome (da cabeceira até a confluência com o córrego do Vigário)	1	-43,618418	-20,1128074	-43,6158079	-20,1154225	776897622	933035	933035	776897622	776897622	DO2-21
983	Córrego sem nome (da cabeceira até a confluência com o córrego sem nome)	1	-43,6225793	-20,1694329	-43,6225102	-20,1687713	776899642	1860592	1860592	776899642	776899642	DO2-20
984	Córrego sem nome (da cabeceira até a confluência com o córrego sem nome)	1	-43,6278904	-20,1736079	-43,6280577	-20,1724147	776899648	1861181	1861181	7768996483	7768996483	DO2-20
985	Córrego sem nome (da cabeceira até a confluência com o córrego das Flechas)	1	-43,6232703	-20,173578	-43,6203593	-20,170318	776899652	1860630	1860630	776899652	776899652	DO2-20
986	Córrego sem nome (da cabeceira até a confluência com o córrego do Moinho)	2	-43,6094722	-20,1783231	-43,6098801	-20,172405	77689974	1390355	74532	776899743	776899741	-
987	Córrego sem nome (da cabeceira até a confluência com o córrego sem nome)	2	-43,6081871	-20,175117	-43,6100831	-20,17486	776899742	62781	62781	776899742	776899742	-

3 - Sub-Bacia do Rio Maquiné												
Procedimento I - Enquadramento com definição de metas progressivas e programa de efetivação do enquadramento (aplicação de modelagem matemática)												
Nº do Trecho	Trecho de Enquadramento	Classe de Enquadramento	Coordenada Inicial		Coordenada Final		coursodag	cotrecho inicial	cotrecho final	cobacia inicial	cobacia final	Código do Trecho - PEE*
			X	Y	X	Y						
988	Córrego sem nome (da cabeceira até a confluência com o córrego Paracatu)	Especial	-43,4375372	-20,1237863	-43,4139811	-20,1157839	776866	996614	2461276	7768669995	7768669973	DO2-12a
989	Córrego Paracatu (da confluência com o córrego sem nome até a confluência com o ribeirão dos Coqueiros)	1	-43,4139811	-20,1157839	-43,4024066	-20,1060063	776866	2461276	855765	7768669973	7768669931	DO2-12b
990	Ribeirão dos Coqueiros (da confluência com o córrego Paracatu até a confluência com o rio Maquiné)	1	-43,4024066	-20,1060063	-43,3993783	-20,0599879	776866	1599515	673367	7768669919	7768669711	DO2-13
991	Rio Maquiné (da confluência com o ribeirão dos Coqueiros até a confluência com o córrego sem nome)	1	-43,3993783	-20,0599879	-43,3041003	-19,9615524	776866	878161	2284618	776866959	776866513	DO2-15
992	Rio Maquiné (da confluência com o córrego sem nome até a confluência com o rio Piracicaba)	1	-43,3041003	-19,9615524	-43,21583	-19,978685	776866	1149392	2080279	776866511	77686611	DO2-16
993	Rio Maquiné (da cabeceira até a confluência com o córrego sem nome)	Especial	-43,4354271	-20,1039182	-43,4221178	-20,084617	77686696	3184484	990065	7768669695	7768669691	DO2-14a
994	Rio Maquiné (da confluência com o córrego sem nome até a confluência com o ribeirão dos Coqueiros)	1	-43,4221178	-20,084617	-43,3993783	-20,0599879	77686696	1939940	2600419	776866967	7768669611	DO2-14b

Procedimento II - Enquadramento pela legislação (inclui os cursos d'água enquadrados em Classes Especial e 1 pela DN COPAM nº 9/1994, não incluídos no Procedimento I)												
Nº do Trecho	Trecho de Enquadramento	Classe de Enquadramento	Coordenada Inicial		Coordenada Final		cocursodag	cotrecho inicial	cotrecho final	cobacia inicial	cobacia final	-
			X	Y	X	Y						
995	Córrego sem nome (da cabeceira até a confluência com o rio Maquiné)	Especial	-43,437236	-20,083107	-43,4221178	-20,084617	776866968	74292	3184197	7768669687	7768669681	-
996	Córrego sem nome (da cabeceira até a confluência com o córrego sem nome)	Especial	-43,4257378	-20,080307	-43,4235058	-20,083566	7768669682	509997	509997	7768669682	7768669682	-
997	Córrego sem nome (da cabeceira até a confluência com o córrego sem nome)	Especial	-43,4277179	-20,083868	-43,4248988	-20,083547	7768669684	1400676	1400676	7768669684	7768669684	-
998	Córrego sem nome (da cabeceira até a confluência com o córrego sem nome)	Especial	-43,434867	-20,081047	-43,4317579	-20,080997	7768669686	74332	74332	7768669686	7768669686	-
999	Córrego sem nome (da cabeceira até a confluência com o rio Maquiné)	Especial	-43,4271079	-20,0887681	-43,4246278	-20,0861371	7768669692	2644878	2644878	7768669692	7768669692	-
1000	Córrego sem nome (da cabeceira até a confluência com o rio Maquiné)	Especial	-43,433959	-20,0970781	-43,434367	-20,0908181	7768669694	1399727	1399727	7768669694	7768669694	-
1001	Córrego sem nome (da cabeceira até a confluência com o córrego Paracatu)	Especial	-43,4362781	-20,1138173	-43,4190359	-20,1165584	776866998	239448	239447	7768669983	7768669981	-
1002	Córrego sem nome (da cabeceira até a confluência com o córrego sem nome)	Especial	-43,4331771	-20,1160183	-43,4232969	-20,1152973	7768669982	239449	239449	7768669982	7768669982	-
1003	Córrego Paracatu (da cabeceira até a confluência com o córrego sem nome)	Especial	-43,4370072	-20,1184273	-43,4194289	-20,1167864	7768669992	638466	638466	7768669992	7768669992	-
1004	Córrego sem nome (da cabeceira até a confluência com o córrego sem nome)	Especial	-43,4212479	-20,1226084	-43,4208549	-20,1192684	7768669994	3266479	3266479	7768669994	7768669994	-
Procedimento III - Enquadramento ampliado, sem metas progressivas e sem programa de efetivação (aplicação de equação de mistura de efluentes de ETEs e verificação dos usos pretensos mais restritivos da água, não incluídos nos Procedimentos I e II)												
Nº do Trecho	Trecho de Enquadramento	Classe de Enquadramento	Coordenada Inicial		Coordenada Final		cocursodag	cotrecho inicial	cotrecho final	cobacia inicial	cobacia final	Metas intermediárias referente ao trecho do PEE*
			X	Y	X	Y						
1005	Córrego sem nome (da cabeceira até a confluência com o córrego do Pântano)	2	-43,21873	-19,9624988	-43,2232311	-19,9688639	77686614	2932170	2918740	776866145	776866143	-
1006	Córrego do Pântano (da confluência com o córrego sem nome até a confluência com o rio Maquiné)	2	-43,2232311	-19,9688639	-43,2239141	-19,9701859	77686614	2932265	2932265	776866141	776866141	-
1007	Córrego do Pântano (da cabeceira até a confluência com o córrego sem nome)	2	-43,220461	-19,9573438	-43,2232311	-19,9688639	776866142	2932233	2932233	776866142	776866142	-
1008	Córrego sem nome (da cabeceira até a confluência com o córrego sem nome)	2	-43,217101	-19,9658939	-43,220862	-19,9668059	776866144	2932194	2932194	776866144	776866144	-
1009	Córrego sem nome (da cabeceira até a confluência com o rio Maquiné)	2	-43,2314712	-19,9645758	-43,2314672	-19,9693598	776866152	1606542	1606542	776866152	776866152	-
1010	Córrego Água Limpa (da cabeceira até a confluência com o rio Maquiné)	2	-43,2205069	-19,9431636	-43,2360103	-19,9722838	77686616	3272751	2163175	7768661693	7768661611	-
1011	Córrego sem nome (da cabeceira até a confluência com o córrego Água Limpa)	2	-43,2344503	-19,9668988	-43,2377153	-19,9689758	7768661612	2163195	2163195	7768661612	7768661612	-
1012	Córrego sem nome (da cabeceira até a confluência com o córrego Água Limpa)	2	-43,2343202	-19,9639788	-43,2386423	-19,9637917	7768661614	2163131	2163131	7768661614	7768661614	-
1013	Córrego sem nome (da cabeceira até a confluência com o córrego Água Limpa)	2	-43,2427894	-19,9613217	-43,2385813	-19,9632617	7768661616	2106590	2106590	7768661616	7768661616	-
1014	Córrego sem nome (da cabeceira até a confluência com o córrego Água Limpa)	2	-43,2414193	-19,9439476	-43,2382003	-19,9613197	776866162	1574807	1830175	7768661627	7768661621	-
1015	Córrego sem nome (da cabeceira até a confluência com o córrego sem nome)	2	-43,2385892	-19,9479976	-43,2417783	-19,9585177	7768661622	2551705	2160031	77686616223	77686616221	-
1016	Córrego sem nome (da cabeceira até a confluência com o córrego sem nome)	2	-43,2410003	-19,9489986	-43,2410763	-19,9563687	77686616222	2163197	2163197	77686616222	77686616222	-
1017	Córrego sem nome (da cabeceira até a confluência com o córrego sem nome)	2	-43,2467074	-19,9612777	-43,2422893	-19,9581677	7768661624	1574809	1168729	77686616243	77686616241	-
1018	Córrego sem nome (da cabeceira até a confluência com o córrego sem nome)	2	-43,2467794	-19,9564336	-43,2430373	-19,9583117	77686616242	3020558	3020558	77686616242	77686616242	-

Procedimento III - Enquadramento ampliado, sem metas progressivas e sem programa de efetivação (aplicação de equação de mistura de efluentes de ETEs e verificação dos usos pretensos mais restritivos da água, não incluídos nos Procedimentos I e II)												
Nº do Trecho	Trecho de Enquadramento	Classe de Enquadramento	Coordenada Inicial		Coordenada Final		coursodag	cotrecho inicial	cotrecho final	cobacia inicial	cobacia final	Metas intermediárias referente ao trecho do PEE*
			X	Y	X	Y						
1019	Córrego sem nome (da cabeceira até a confluência com o córrego sem nome)	2	-43,2464133	-19,9442495	-43,2433763	-19,9492506	7768661626	1574808	1574808	7768661626	7768661626	-
1020	Córrego sem nome (da cabeceira até a confluência com o córrego Água Limpa)	2	-43,2371892	-19,9543617	-43,2377883	-19,9609497	7768661632	2551713	2551713	7768661632	7768661632	-
1021	Córrego sem nome (da cabeceira até a confluência com o córrego Água Limpa)	2	-43,22391	-19,9546137	-43,2363613	-19,9606427	776866164	2163205	2163104	7768661643	7768661641	-
1022	Córrego sem nome (da cabeceira até a confluência com o córrego sem nome)	2	-43,2250241	-19,9572537	-43,2293761	-19,9591037	7768661642	1145328	1145328	7768661642	7768661642	-
1023	Córrego sem nome (da cabeceira até a confluência com o córrego Água Limpa)	2	-43,2316921	-19,9477186	-43,2341142	-19,9566927	776866166	1699831	1699831	776866166	776866166	-
1024	Córrego sem nome (da cabeceira até a confluência com o córrego Água Limpa)	2	-43,226271	-19,9422276	-43,226042	-19,9484737	7768661672	770480	770480	7768661672	7768661672	-
1025	Córrego sem nome (da cabeceira até a confluência com o córrego Água Limpa)	2	-43,22124	-19,9558747	-43,22523	-19,9480587	776866168	1574811	1574811	776866168	776866168	-
1026	Córrego sem nome (da cabeceira até a confluência com o córrego Água Limpa)	2	-43,2180919	-19,9467137	-43,223414	-19,9473847	7768661692	1599220	2055073	77686616923	77686616921	-
1027	Córrego sem nome (da cabeceira até a confluência com o córrego sem nome)	2	-43,2192329	-19,9490597	-43,223059	-19,9472347	77686616922	1574812	1574812	77686616922	77686616922	-
1028	Córrego sem nome (da cabeceira até a confluência com o córrego Cururu)	2	-43,2246648	-19,8948292	-43,2282658	-19,8960192	7768662	2001696	2001696	7768662997	7768662997	-
1029	Córrego Cururu (da confluência com o córrego sem nome até a confluência com o córrego do Engenho)	2	-43,2282658	-19,8960192	-43,2601885	-19,9337514	7768662	2848909	1038358	7768662995	776866271	-
1030	Córrego Cururu (da confluência com o córrego do Engenho até a confluência com o rio Maquiné)	1	-43,2601885	-19,9337514	-43,2536426	-19,9697447	7768662	795032	524848	776866253	776866211	DO2-16
1031	Córrego sem nome (da cabeceira até a confluência com o córrego Cururu)	2	-43,2431024	-19,9639997	-43,2538936	-19,9688237	776866212	524849	524849	776866212	776866212	-
1032	Córrego sem nome (da cabeceira até a confluência com o córrego Cururu)	2	-43,2485074	-19,9593627	-43,2542905	-19,9602466	776866216	1986465	1986465	776866216	776866216	-
1033	Córrego sem nome (da cabeceira até a confluência com o córrego Cururu)	2	-43,2475574	-19,9559226	-43,2544475	-19,9588636	776866218	524265	524265	776866218	776866218	-
1034	Córrego sem nome (da cabeceira até a confluência com o córrego sem nome)	2	-43,2498124	-19,9456875	-43,2572395	-19,9498895	776866232	141810	1238061	7768662325	7768662323	-
1035	Córrego sem nome (da cabeceira até a confluência com o córrego sem nome)	2	-43,2470924	-19,9504426	-43,2572395	-19,9498895	7768662322	1238060	1238060	7768662322	7768662322	-
1036	Córrego sem nome (da cabeceira até a confluência com o córrego sem nome)	2	-43,2480534	-19,9484206	-43,2543175	-19,9477035	7768662324	1238079	1238079	7768662324	7768662324	-
1037	Córrego sem nome (da cabeceira até a confluência com o córrego Cururu)	2	-43,2542065	-19,9445445	-43,2590745	-19,9470125	776866234	1238039	1238039	776866234	776866234	-
1038	Córrego sem nome (da cabeceira até a confluência com o córrego Cururu)	2	-43,2556605	-19,9428055	-43,2594935	-19,9464675	776866236	1238070	1238070	776866236	776866236	-
1039	Córrego sem nome (da cabeceira até a confluência com o córrego Cururu)	2	-43,2493734	-19,9428435	-43,2607485	-19,9403864	776866252	1238075	1238075	776866252	776866252	-
1040	Córrego do Engenho (da confluência com o córrego Refúgio até a confluência com o córrego Cururu)	1	-43,2686266	-19,9235692	-43,2601885	-19,9337514	77686626	2762842	1238083	7768662613	7768662611	DO2-16
1041	Córrego do Engenho (da confluência com o córrego sem nome até a confluência com o córrego Refúgio)	1	-43,2807767	-19,9154951	-43,2686266	-19,9235692	776866262	1238141	1238113	7768662625	7768662621	DO2-16
1042	Córrego sem nome (da confluência com o córrego sem nome até a confluência com o córrego do Engenho)	1	-43,2784337	-19,9112991	-43,2807767	-19,9154951	7768662626	1238206	1238139	77686626263	77686626261	DO2-16

Procedimento III - Enquadramento ampliado, sem metas progressivas e sem programa de efetivação (aplicação de equação de mistura de efluentes de ETEs e verificação dos usos pretensos mais restritivos da água, não incluídos nos Procedimentos I e II)												
Nº do Trecho	Trecho de Enquadramento	Classe de Enquadramento	Coordenada Inicial		Coordenada Final		cocursodag	cotrecho inicial	cotrecho final	cobacia inicial	cobacia final	Metas intermediárias referente ao trecho do PEE*
			X	Y	X	Y						
1043	Córrego sem nome (da cabeceira até a confluência com o córrego Cururu)	2	-43,2587615	-19,9374014	-43,2593225	-19,9334784	776866272	816039	816039	776866272	776866272	-
1044	Córrego Canudo (da cabeceira até a confluência com o córrego Olaria)	2	-43,2313221	-19,9418116	-43,2556564	-19,9317864	77686628	1238266	525020	776866289	7768662831	-
1045	Córrego Olaria (da confluência com o córrego Canudo até a confluência com o córrego Cururu)	2	-43,2556564	-19,9317864	-43,2585665	-19,9328464	77686628	113260	113260	776866281	776866281	-
1046	Córrego Olaria (da cabeceira até a confluência com o córrego Canudo)	2	-43,232531	-19,9180724	-43,2556564	-19,9317864	776866282	1238158	1238126	7768662825	7768662821	-
1047	Córrego sem nome (da cabeceira até a confluência com o córrego Olaria)	2	-43,2351521	-19,9257444	-43,2469473	-19,9261254	7768662822	1238238	1238137	77686628227	77686628221	-
1048	Córrego sem nome (da cabeceira até a confluência com o córrego sem nome)	2	-43,2415832	-19,9309934	-43,2432502	-19,9274984	77686628222	1238034	1238034	77686628222	77686628222	-
1049	Córrego sem nome (da cabeceira até a confluência com o córrego sem nome)	2	-43,2354111	-19,9311815	-43,2421902	-19,9276784	77686628224	1237615	1237615	77686628224	77686628224	-
1050	Córrego sem nome (da cabeceira até a confluência com o córrego sem nome)	2	-43,2371701	-19,9240404	-43,2400881	-19,9269894	77686628226	1236783	1236783	77686628226	77686628226	-
1051	Córrego sem nome (da cabeceira até a confluência com o córrego Olaria)	2	-43,2456652	-19,9184103	-43,2452072	-19,9242794	7768662824	1238148	1238148	7768662824	7768662824	-
1052	Córrego sem nome (da cabeceira até a confluência com o córrego Canudo)	2	-43,2542754	-19,9373994	-43,2546374	-19,9330814	7768662832	1238135	1238135	7768662832	7768662832	-
1053	Córrego sem nome (da cabeceira até a confluência com o córrego Canudo)	2	-43,2429722	-19,9322464	-43,2483543	-19,9339374	776866284	1238142	1238142	776866284	776866284	-
1054	Córrego sem nome (da cabeceira até a confluência com o córrego Canudo)	2	-43,2431662	-19,9351685	-43,2470423	-19,9360245	7768662852	1238214	1238214	7768662852	7768662852	-
1055	Córrego sem nome (da cabeceira até a confluência com o córrego Canudo)	2	-43,2449673	-19,9439915	-43,2461343	-19,9374665	776866286	1238229	1238229	776866286	776866286	-
1056	Córrego sem nome (da cabeceira até a confluência com o córrego Canudo)	2	-43,2409842	-19,9414475	-43,2443833	-19,9376825	7768662872	1709735	1709735	7768662872	7768662872	-
1057	Córrego sem nome (da cabeceira até a confluência com o córrego Canudo)	2	-43,229865	-19,9380155	-43,2359191	-19,9371095	776866288	1552794	1552794	776866288	776866288	-
1058	Córrego sem nome (da cabeceira até a confluência com o córrego Cururu)	2	-43,2626865	-19,9163712	-43,2595745	-19,9300083	7768662912	1238127	1238127	7768662912	7768662912	-
1059	Córrego sem nome (da cabeceira até a confluência com o córrego Cururu)	2	-43,2487133	-19,9222323	-43,2550454	-19,9220813	7768662914	1238138	1238138	7768662914	7768662914	-
1060	Córrego sem nome (da cabeceira até a confluência com o córrego Cururu)	2	-43,2602184	-19,9135842	-43,2522763	-19,9192383	776866292	1238180	1238180	776866292	776866292	-
1061	Córrego sem nome (da cabeceira até a confluência com o córrego Cururu)	2	-43,2491712	-19,9094192	-43,2467332	-19,9162303	776866294	1709732	1237625	7768662943	7768662941	-
1062	Córrego sem nome (da cabeceira até a confluência com o córrego sem nome)	2	-43,2429991	-19,9091932	-43,2463022	-19,9145823	7768662942	1238239	1238239	7768662942	7768662942	-
1063	Córrego sem nome (da cabeceira até a confluência com o córrego Cururu)	2	-43,23839	-19,9081772	-43,237605	-19,9129533	7768662952	1238240	1238240	7768662952	7768662952	-
1064	Córrego sem nome (da cabeceira até a confluência com o córrego Cururu)	2	-43,2267139	-19,9121543	-43,235255	-19,9105693	776866296	527523	1238261	7768662965	7768662961	-
1065	Córrego sem nome (da cabeceira até a confluência com o córrego sem nome)	2	-43,2281899	-19,9086023	-43,232653	-19,9105553	7768662962	1238268	1238268	7768662962	7768662962	-
1066	Córrego sem nome (da cabeceira até a confluência com o córrego sem nome)	2	-43,2290749	-19,9157393	-43,232161	-19,9119653	7768662964	527522	527522	7768662964	7768662964	-
1067	Córrego sem nome (da cabeceira até a confluência com o córrego Cururu)	2	-43,2427471	-19,9036472	-43,23524	-19,9072422	7768662972	1238272	1238272	7768662972	7768662972	-

Procedimento III - Enquadramento ampliado, sem metas progressivas e sem programa de efetivação (aplicação de equação de mistura de efluentes de ETEs e verificação dos usos pretensos mais restritivos da água, não incluídos nos Procedimentos I e II)												
Nº do Trecho	Trecho de Enquadramento	Classe de Enquadramento	Coordenada Inicial		Coordenada Final		cocursodag	cotrecho inicial	cotrecho final	cobacia inicial	cobacia final	Metas intermediárias referente ao trecho do PEE*
			X	Y	X	Y						
1068	Córrego sem nome (da cabeceira até a confluência com o córrego Cururu)	2	-43,238448	-19,8998782	-43,235243	-19,9063022	7768662974	527532	527532	7768662974	7768662974	-
1069	Córrego sem nome (da cabeceira até a confluência com o córrego Cururu)	2	-43,238108	-19,8965251	-43,2334729	-19,9049692	776866298	1238298	1238298	776866298	776866298	-
1070	Córrego sem nome (da cabeceira até a confluência com o córrego Cururu)	2	-43,2252068	-19,9014902	-43,2307269	-19,9032562	7768662992	1823817	1823817	7768662992	7768662992	-
1071	Córrego sem nome (da cabeceira até a confluência com o córrego Cururu)	2	-43,2325689	-19,8922581	-43,2286248	-19,8963232	7768662994	1238175	1238175	7768662994	7768662994	-
1072	Córrego Cururu (da cabeceira até a confluência com o córrego sem nome)	2	-43,2267588	-19,8926011	-43,2282658	-19,8960192	7768662996	1238301	1238301	7768662996	7768662996	-
1073	Córrego sem nome (da cabeceira até a confluência com o rio Maquiné)	1	-43,288021	-19,9417233	-43,283115	-19,9567495	77686632	1460977	757074	776866325	776866321	DO2-16
1074	Córrego sem nome (da confluência com o córrego sem nome até a confluência com o córrego Mata Escura)	2	-43,302875	-19,8999259	-43,3131022	-19,9026399	7768664	1216682	1778243	776866495	776866491	-
1075	Córrego Mata Escura (da confluência com o córrego sem nome até a confluência com o córrego Lavras Velhas)	2	-43,3131022	-19,9026399	-43,3253134	-19,9091899	7768664	1665531	2649424	776866475	776866471	-
1076	Córrego Lavras Velhas (da confluência com o córrego Mata Escura até a confluência com o rio Maquiné)	2	-43,3253134	-19,9091899	-43,2995412	-19,9597884	7768664	711360	2682839	776866459	776866411	-
1077	Córrego Brandão (da confluência com o córrego sem nome até a confluência com o córrego Lavras Velhas)	2	-43,3237346	-19,9597573	-43,3099254	-19,9540013	77686642	2641736	2327586	776866423	776866421	-
1078	Córrego sem nome (da cabeceira até a confluência com o córrego sem nome)	2	-43,2992629	-19,8967019	-43,302875	-19,8999259	776866496	2031495	2031495	776866496	776866496	-
1079	Ribeirão Vermelho (da confluência com o córrego da Usina até a confluência com o rio Maquiné)	2	-43,4185083	-19,9961383	-43,3523722	-19,9971896	7768666	1510378	3133318	77686663993	776866611	-
1080	Córrego da Usina (da confluência com o córrego sem nome até a confluência com o ribeirão Vermelho)	2	-43,4246804	-19,9930542	-43,4185083	-19,9961383	77686664	111275	111275	776866641	776866641	-
1081	Ribeirão Valéria (da confluência com o córrego sem nome até a confluência com o córrego Mato Grosso)	1	-43,3479858	-20,1247177	-43,3536046	-20,0621561	7768668	2644722	622970	77686689793	7768668911	DO2-15
1082	Ribeirão Valéria (da confluência com o córrego Mato Grosso até a confluência com o rio Maquiné)	2	-43,3536046	-20,0621561	-43,3561144	-20,0106177	7768668	566448	2678012	776866873	776866811	-
1083	Córrego Paciência (da confluência com o córrego sem nome até a confluência com o ribeirão Valéria)	2	-43,3354772	-20,0320959	-43,3530854	-20,0178157	77686682	691545	495538	7768668273	7768668211	-
1084	Córrego sem nome (da cabeceira até a confluência com o córrego Paciência)	2	-43,3400962	-20,036537	-43,3354772	-20,0320959	7768668274	691548	691548	7768668274	7768668274	-
1085	Córrego Mato Grosso (da confluência com o córrego sem nome até a confluência com o ribeirão Valéria)	2	-43,3401655	-20,0821174	-43,3536046	-20,0621561	77686688	2714351	2265529	7768668853	776866881	-
1086	Córrego sem nome (da confluência com o córrego sem nome até a confluência com o córrego Mato Grosso)	2	-43,3352864	-20,0845774	-43,3401655	-20,0821174	776866886	1279708	1279708	7768668861	7768668861	-
1087	Córrego sem nome (da cabeceira até a confluência com o ribeirão Valéria)	1	-43,3650381	-20,1325877	-43,3479858	-20,1247177	776866898	2142945	1174856	7768668983	7768668981	DO2-15
1088	Córrego da Laje (da confluência com o córrego sem nome até a confluência com o rio Maquiné)	2	-43,4136374	-20,0360176	-43,4017042	-20,0298966	77686694	2782927	983175	7768669433	776866941	-

Procedimento III - Enquadramento ampliado, sem metas progressivas e sem programa de efetivação (aplicação de equação de mistura de efluentes de ETEs e verificação dos usos pretensos mais restritivos da água, não incluídos nos Procedimentos I e II)												
Nº do Trecho	Trecho de Enquadramento	Classe de Enquadramento	Coordenada Inicial		Coordenada Final		coursodag	cotrecho inicial	cotrecho final	cobacia inicial	cobacia final	Metas intermediárias referente ao trecho do PEE*
			X	Y	X	Y						
1089	Córrego sem nome (da confluência com o córrego sem nome até a confluência com o córrego sem nome)	2	-43,4267176	-20,0340876	-43,4158654	-20,0335076	776866944	365465	24122	7768669445	77686694413	-
1090	Córrego da Santa (cabeceira)	Especial	-43,430709	-20,0948271	-43,4195578	-20,0895571	776866966	74200	74200	7768669663	7768669663	-
1091	Córrego sem nome (da confluência com o córrego sem nome até a confluência com o ribeirão dos Coqueiros)	2	-43,3893262	-20,0749681	-43,3976573	-20,071216	776866974	2956982	2956982	7768669741	7768669741	-
1092	Córrego Chico Carro (da confluência com o córrego sem nome até a confluência com o ribeirão dos Coqueiros)	1	-43,3919473	-20,0936473	-43,3935944	-20,0936063	77686698	1973745	1973745	776866981	776866981	DO2-13
1093	Córrego do Mosquito (cabeceira)	Especial	-43,4261649	-20,1026782	-43,4172158	-20,1095463	7768669964	880725	880725	77686699643	77686699643	-

4 - Sub-Bacia do Rio Barão de Cocais/Rio São João												
Procedimento I - Enquadramento com definição de metas progressivas e programa de efetivação do enquadramento (aplicação de modelagem matemática)												
Nº do Trecho	Trecho de Enquadramento	Classe de Enquadramento	Coordenada Inicial		Coordenada Final		coursodag	cotrecho inicial	cotrecho final	cobacia inicial	cobacia final	Código do Trecho - PEE*
			X	Y	X	Y						
1094	Rio Barão de Cocais_Rio São João_Rio Santa Barbara (da confluência com o rio Barão de Cocais ou São João até a confluência com o córrego Tanjuru)	1	-43,4604668	-19,9630888	-43,4202589	-19,9113065	7768	1597798	2724838	776891999	7768919111	DO2-24
1095	Córrego sem nome (da cabeceira até a confluência com o córrego sem nome)	Especial	-43,6689744	-20,0316375	-43,6590483	-20,0427456	776892	693121	2034311	7768929993	7768929951	DO2-29a
1096	Córrego Vieira (da confluência com o córrego sem nome até a confluência com o rio Barão de Cocais ou São João)	Especial	-43,6590483	-20,0427456	-43,6355069	-20,0431687	776892	2743245	1039335	7768929939	7768929911	DO2-29b
1097	Rio Barão de Cocais ou São João (da confluência com o córrego sem nome até a confluência com o córrego Mato Grosso)	Especial	-43,6355069	-20,0431687	-43,6296557	-20,0299946	776892	3037588	2187304	776892977	776892971	DO2-30a
1098	Rio Barão de Cocais ou São João (da confluência com o córrego Mato Grosso até a confluência com o córrego do Vieira)	1	-43,6296557	-20,0299946	-43,597039	-19,9854654	776892	984101	2563331	776892955	77689271	DO2-30b
1099	Rio Barão de Cocais ou São João (da confluência com o córrego do Vieira até a confluência com o córrego do Congo)	1	-43,597039	-19,9854654	-43,5495301	-19,9558043	776892	2092570	2659378	776892599	776892511	DO2-31
1100	Rio Barão de Cocais ou São João (da confluência com o córrego do Congo até a confluência com o ribeirão Caraça)	2	-43,5495301	-19,9558043	-43,4604668	-19,9630888	776892	2007479	1963569	776892397	776892111	DO2-32
Procedimento II - Enquadramento pela legislação (inclui os cursos d'água que atravessam Unidades de Conservação de Proteção Integral, que requerem Classe Especial, não incluídos no Procedimento I)												
Nº do Trecho	Trecho de Enquadramento	Classe de Enquadramento	Coordenada Inicial		Coordenada Final		coursodag	cotrecho inicial	cotrecho final	cobacia inicial	cobacia final	-
			X	Y	X	Y						
1101	Córrego sem nome (da cabeceira até a confluência com o córrego sem nome)	Especial	-43,6097886	-20,057032	-43,6082525	-20,0484374	77689294	3142534	95305	7768929493	7768929491	-
1102	Córrego sem nome (da cabeceira até a confluência com o córrego Lagoa do Fundão)	Especial	-43,6203137	-20,0527789	-43,6182752	-20,0380245	776892942	878983	2912343	77689294293	7768929421	-
1103	Córrego sem nome (da cabeceira até a confluência com o córrego sem nome)	Especial	-43,6238037	-20,0406328	-43,6187266	-20,0391978	7768929422	2875868	2875868	7768929422	7768929422	-
1104	Córrego sem nome (da cabeceira até a confluência com o córrego sem nome)	Especial	-43,6234417	-20,0454738	-43,6185696	-20,0435638	7768929424	2875873	2875873	7768929424	7768929424	-
1105	Córrego sem nome (da cabeceira até a confluência com o córrego sem nome)	Especial	-43,6138246	-20,0491199	-43,6186916	-20,0449108	7768929426	3192103	3126317	77689294263	77689294261	-
1106	Córrego sem nome (da cabeceira até a confluência com o córrego sem nome)	Especial	-43,6164376	-20,0504569	-43,6170016	-20,0474569	77689294262	1952905	1952905	77689294262	77689294262	-

Procedimento II - Enquadramento pela legislação (inclui os cursos d'água que atravessam Unidades de Conservação de Proteção Integral, que requerem Classe Especial, não incluídos no Procedimento I)												
Nº do Trecho	Trecho de Enquadramento	Classe de Enquadramento	Coordenada Inicial		Coordenada Final		coursodag	cotrecho inicial	cotrecho final	cobacia inicial	cobacia final	-
			X	Y	X	Y						
1107	Córrego sem nome (da cabeceira até a confluência com o córrego sem nome)	Especial	-43,6240898	-20,0517239	-43,6208477	-20,0496959	7768929428	2469166	2469166	7768929428	7768929428	-
1108	Córrego sem nome (da cabeceira até a confluência com o córrego sem nome)	Especial	-43,6221597	-20,0525539	-43,6208667	-20,0504839	77689294292	2291507	2291507	77689294292	77689294292	-
1109	Córrego sem nome (da cabeceira até a confluência com o córrego sem nome)	Especial	-43,6025444	-20,0507489	-43,6062242	-20,0473119	776892948	2995444	2995444	776892948	776892948	-
1110	Córrego sem nome (da cabeceira até a confluência com o córrego sem nome)	Especial	-43,6149646	-20,0520879	-43,6089265	-20,0513819	7768929492	926013	926013	7768929492	7768929492	-
1111	Córrego sem nome (da cabeceira até a confluência com o córrego sem nome)	Especial	-43,6254397	-20,0336747	-43,6254491	-20,033455	7768929522	234113	234113	7768929522	7768929522	-
1112	Córrego sem nome (da cabeceira até a confluência com o córrego sem nome)	Especial	-43,6621952	-20,0285105	-43,6559471	-20,0288425	77689296	1375258	3106100	7768929697	7768929693	-
1113	Córrego Mato Grosso (da confluência com o córrego sem nome até a confluência com o córrego sem nome)	Especial	-43,6559471	-20,0288425	-43,6344406	-20,0306015	77689296	2171481	1421444	7768929691	7768929613	-
1114	Córrego sem nome (da cabeceira até a confluência com o córrego Mato Grosso)	Especial	-43,6407909	-20,0237175	-43,635626	-20,0283375	7768929612	1421443	1421443	7768929612	7768929612	-
1115	Córrego sem nome (da cabeceira até a confluência com o córrego Mato Grosso)	Especial	-43,643015	-20,0366246	-43,6376699	-20,0299966	776892962	3106047	3106047	776892962	776892962	-
1116	Córrego sem nome (da cabeceira até a confluência com o córrego Mato Grosso)	Especial	-43,6443649	-20,0228805	-43,6406949	-20,0282306	7768929632	1421445	1421445	7768929632	7768929632	-
1117	Córrego sem nome (da cabeceira até a confluência com o córrego Mato Grosso)	Especial	-43,646791	-20,0338286	-43,644346	-20,0278186	7768929634	2638674	2638674	7768929634	7768929634	-
1118	Córrego sem nome (da cabeceira até a confluência com o córrego Mato Grosso)	Especial	-43,6532801	-20,0322156	-43,647482	-20,0276625	776892964	565557	565557	776892964	776892964	-
1119	Córrego sem nome (da cabeceira até a confluência com o córrego Mato Grosso)	Especial	-43,6461199	-20,0209975	-43,647856	-20,0273285	7768929652	2422840	2422840	7768929652	7768929652	-
1120	Córrego sem nome (da cabeceira até a confluência com o córrego Mato Grosso)	Especial	-43,647512	-20,0195315	-43,648809	-20,0269255	776892966	2213589	915219	7768929663	7768929661	-
1121	Córrego sem nome (da cabeceira até a confluência com o córrego sem nome)	Especial	-43,6537301	-20,0200974	-43,650312	-20,0219765	7768929662	3106099	3106099	7768929662	7768929662	-
1122	Córrego sem nome (da cabeceira até a confluência com o córrego Mato Grosso)	Especial	-43,6594412	-20,0267215	-43,6532381	-20,0269985	776892968	3106063	1859472	7768929683	7768929681	-
1123	Córrego sem nome (da cabeceira até a confluência com o córrego sem nome)	Especial	-43,6572051	-20,0227965	-43,6549171	-20,0253775	7768929682	500958	500958	7768929682	7768929682	-
1124	Córrego sem nome (da cabeceira até a confluência com o córrego sem nome)	Especial	-43,6594602	-20,0273815	-43,6559471	-20,0288425	7768929692	3106101	3106101	7768929692	7768929692	-
1125	Córrego sem nome (da cabeceira até a confluência com o córrego sem nome)	Especial	-43,6597312	-20,0328085	-43,6576752	-20,0298955	7768929694	3106042	3106042	7768929694	7768929694	-
1126	Córrego sem nome (da cabeceira até a confluência com o córrego sem nome)	Especial	-43,6622602	-20,0301265	-43,6605402	-20,0302005	7768929696	1667898	1667898	7768929696	7768929696	-
1127	Córrego sem nome (da cabeceira até a confluência com o rio Barão de Cocais ou São João)	Especial	-43,6270847	-20,0352017	-43,6301358	-20,0329767	776892972	2300188	2300188	776892972	776892972	-
1128	Córrego sem nome (da cabeceira até a confluência com o rio Barão de Cocais ou São João)	Especial	-43,6258517	-20,0380787	-43,6307698	-20,0364017	776892974	2071661	2302920	7768929745	7768929741	-
1129	Córrego sem nome (da cabeceira até a confluência com o córrego sem nome)	Especial	-43,6286368	-20,0407407	-43,6295258	-20,0376627	7768929742	102525	102525	7768929742	7768929742	-
1130	Córrego sem nome (da cabeceira até a confluência com o córrego sem nome)	Especial	-43,6265007	-20,0370007	-43,6276107	-20,0381067	7768929744	16959	16959	7768929744	7768929744	-
1131	Córrego sem nome (da cabeceira até a confluência com o rio Barão de Cocais ou São João)	Especial	-43,6287328	-20,0425378	-43,6337829	-20,0427747	776892976	3168092	3168092	776892976	776892976	-



Procedimento II - Enquadramento pela legislação (inclui os cursos d'água que atravessam Unidades de Conservação de Proteção Integral, que requerem Classe Especial, não incluídos no Procedimento I)												
Nº do Trecho	Trecho de Enquadramento	Classe de Enquadramento	Coordenada Inicial		Coordenada Final		cocursodag	cotrecho inicial	cotrecho final	cobacia inicial	cobacia final	-
			X	Y	X	Y						
1132	Rio Barão de Cocais ou São João (da cabeceira até a confluência com o córrego sem nome)	Especial	-43,6626954	-20,0684478	-43,6355069	-20,0431687	77689298	1403311	3283370	7768929899	7768929811	-
1133	Córrego sem nome (da cabeceira até a confluência com o rio Barão de Cocais ou São João)	Especial	-43,6265468	-20,0451698	-43,6345689	-20,0455308	7768929812	2856983	2856983	7768929812	7768929812	-
1134	Córrego sem nome (da cabeceira até a confluência com o rio Barão de Cocais ou São João)	Especial	-43,6289079	-20,0554969	-43,6352519	-20,0473678	776892982	2856979	1708917	7768929823	7768929821	-
1135	Córrego sem nome (da cabeceira até a confluência com o córrego sem nome)	Especial	-43,6270078	-20,0509458	-43,6340879	-20,0484758	7768929822	2857000	2857000	7768929822	7768929822	-
1136	Córrego sem nome (da cabeceira até a confluência com o rio Barão de Cocais ou São João)	Especial	-43,638861	-20,0511708	-43,6352819	-20,0505988	7768929832	2857001	2857001	7768929832	7768929832	-
1137	Córrego sem nome (da cabeceira até a confluência com o rio Barão de Cocais ou São João)	Especial	-43,639295	-20,0533318	-43,6357099	-20,0530548	7768929834	3110161	3110161	7768929834	7768929834	-
1138	Córrego sem nome (da cabeceira até a confluência com o rio Barão de Cocais ou São João)	Especial	-43,6308839	-20,0556589	-43,635794	-20,0542028	7768929836	3110163	3110163	7768929836	7768929836	-
1139	Córrego sem nome (da cabeceira até a confluência com o rio Barão de Cocais ou São João)	Especial	-43,635057	-20,0629309	-43,635858	-20,0545488	776892984	2856144	2979609	7768929845	7768929841	-
1140	Córrego sem nome (da cabeceira até a confluência com o córrego sem nome)	Especial	-43,6304569	-20,0585409	-43,6338369	-20,0569999	7768929842	1708920	1708920	7768929842	7768929842	-
1141	Córrego sem nome (da cabeceira até a confluência com o córrego sem nome)	Especial	-43,6328829	-20,0616819	-43,634004	-20,0606849	7768929844	2545391	2545391	7768929844	7768929844	-
1142	Córrego sem nome (da cabeceira até a confluência com o rio Barão de Cocais ou São João)	Especial	-43,637018	-20,0602549	-43,637346	-20,0566088	7768929852	1708918	1708918	7768929852	7768929852	-
1143	Córrego sem nome (da cabeceira até a confluência com o rio Barão de Cocais ou São João)	Especial	-43,6424011	-20,0649719	-43,639624	-20,0569118	7768929854	2772469	2772469	7768929854	7768929854	-
1144	Córrego sem nome (da cabeceira até a confluência com o rio Barão de Cocais ou São João)	Especial	-43,6474211	-20,0525918	-43,640924	-20,0563208	7768929856	2098755	2098755	7768929856	7768929856	-
1145	Córrego sem nome (da cabeceira até a confluência com o rio Barão de Cocais ou São João)	Especial	-43,6590563	-20,0570088	-43,6422981	-20,0592578	776892986	2545400	3019745	7768929867	7768929861	-
1146	Córrego sem nome (da cabeceira até a confluência com o córrego sem nome)	Especial	-43,6527382	-20,0597308	-43,6512322	-20,0575298	7768929862	875914	875914	7768929862	7768929862	-
1147	Córrego sem nome (da cabeceira até a confluência com o córrego sem nome)	Especial	-43,6531082	-20,0531407	-43,6518532	-20,0572688	7768929864	2545401	2545399	77689298643	77689298641	-
1148	Córrego sem nome (da cabeceira até a confluência com o córrego sem nome)	Especial	-43,6545162	-20,0542817	-43,6522852	-20,0563868	77689298642	1035304	1035304	77689298642	77689298642	-
1149	Córrego sem nome (da cabeceira até a confluência com o córrego sem nome)	Especial	-43,6579533	-20,0592538	-43,6572173	-20,0584428	7768929866	1507724	1507724	7768929866	7768929866	-
1150	Córrego sem nome (da cabeceira até a confluência com o rio Barão de Cocais ou São João)	Especial	-43,6454562	-20,0683789	-43,6451131	-20,0641659	7768929872	2480444	2480444	7768929872	7768929872	-
1151	Córrego sem nome (da cabeceira até a confluência com o rio Barão de Cocais ou São João)	Especial	-43,6525253	-20,0721019	-43,6480042	-20,0654489	7768929874	2545398	2545398	7768929874	7768929874	-
1152	Córrego sem nome (da cabeceira até a confluência com o rio Barão de Cocais ou São João)	Especial	-43,6636454	-20,0627728	-43,6507242	-20,0660879	776892988	1020311	1020311	776892988	776892988	-
1153	Córrego sem nome (da cabeceira até a confluência com o rio Barão de Cocais ou São João)	Especial	-43,6553323	-20,0699729	-43,6536163	-20,0674329	7768929892	2443837	2443837	7768929892	7768929892	-
1154	Córrego sem nome (da cabeceira até a confluência com o rio Barão de Cocais ou São João)	Especial	-43,6554473	-20,0656608	-43,6539823	-20,0673849	7768929894	2545402	2545402	7768929894	7768929894	-
1155	Córrego sem nome (da cabeceira até a confluência com o rio Barão de Cocais ou São João)	Especial	-43,6609744	-20,0709329	-43,6564693	-20,0678639	7768929896	860338	860338	7768929896	7768929896	-
1156	Córrego sem nome (da cabeceira até a confluência com o rio Barão de Cocais ou São João)	Especial	-43,6614054	-20,0659598	-43,6608604	-20,0661778	7768929898	1620408	1620408	7768929898	7768929898	-
1157	Córrego sem nome (da cabeceira até a confluência com o córrego sem nome)	Especial	-43,641878	-20,0391487	-43,6360339	-20,0430087	7768929912	2295557	2295557	7768929912	7768929912	-

Procedimento II - Enquadramento pela legislação (inclui os cursos d'água que atravessam Unidades de Conservação de Proteção Integral, que requerem Classe Especial, não incluídos no Procedimento I)												
Nº do Trecho	Trecho de Enquadramento	Classe de Enquadramento	Coordenada Inicial		Coordenada Final		coursodag	cotrecho inicial	cotrecho final	cobacia inicial	cobacia final	-
			X	Y	X	Y						
1158	Córrego sem nome (da cabeceira até a confluência com o córrego sem nome)	Especial	-43,6520982	-20,0502667	-43,639944	-20,0465627	776892992	3272941	1909366	7768929925	7768929921	-
1159	Córrego sem nome (da cabeceira até a confluência com o córrego sem nome)	Especial	-43,64234	-20,0518728	-43,640779	-20,0477318	7768929922	3272940	3272940	7768929922	7768929922	-
1160	Córrego sem nome (da cabeceira até a confluência com o córrego sem nome)	Especial	-43,6507742	-20,0520347	-43,6496681	-20,0489977	7768929924	1909367	1909367	7768929924	7768929924	-
1161	Córrego sem nome (da cabeceira até a confluência com o córrego sem nome)	Especial	-43,6448271	-20,0460987	-43,641561	-20,0452237	77689299312	238527	238527	77689299312	77689299312	-
1162	Córrego sem nome (da cabeceira até a confluência com o córrego sem nome)	Especial	-43,6531011	-20,0369796	-43,6485581	-20,0415227	7768929932	2464082	1139614	77689299323	77689299321	-
1163	Córrego sem nome (da cabeceira até a confluência com o córrego sem nome)	Especial	-43,647653	-20,0358166	-43,6490531	-20,0398826	77689299322	2464083	2464083	77689299322	77689299322	-
1164	Córrego sem nome (da cabeceira até a confluência com o córrego sem nome)	Especial	-43,6531312	-20,0456507	-43,6495421	-20,0417197	7768929934	3155197	3155197	7768929934	7768929934	-
1165	Córrego sem nome (da cabeceira até a confluência com o córrego sem nome)	Especial	-43,6544442	-20,0384296	-43,6530892	-20,0418166	7768929936	1849016	1849016	7768929936	7768929936	-
1166	Córrego sem nome (da cabeceira até a confluência com o córrego sem nome)	Especial	-43,6656973	-20,0313185	-43,6567402	-20,0410826	7768929938	2812784	1187029	77689299383	77689299381	-
1167	Córrego sem nome (da cabeceira até a confluência com o córrego sem nome)	Especial	-43,6632063	-20,0351755	-43,6597802	-20,0358186	77689299382	2812802	2812802	77689299382	77689299382	-
1168	Córrego Vieira (da cabeceira até a confluência com o córrego sem nome)	Especial	-43,6664335	-20,0590077	-43,6590483	-20,0427456	776892994	2020875	3277246	7768929949	7768929941	-
1169	Córrego sem nome (da cabeceira até a confluência com o córrego sem nome)	Especial	-43,6555003	-20,0529707	-43,6608033	-20,0461696	7768929942	2020871	2020870	77689299423	77689299421	-
1170	Córrego sem nome (da cabeceira até a confluência com o córrego sem nome)	Especial	-43,6568743	-20,0533567	-43,6564313	-20,0517957	77689299422	1599350	1599350	77689299422	77689299422	-
1171	Córrego sem nome (da cabeceira até a confluência com o córrego sem nome)	Especial	-43,6615124	-20,0539937	-43,6619853	-20,0486607	7768929944	2020872	2020872	7768929944	7768929944	-
1172	Córrego sem nome (da cabeceira até a confluência com o córrego sem nome)	Especial	-43,6671814	-20,0483516	-43,6642324	-20,0495297	7768929946	2020874	2020874	7768929946	7768929946	-
1173	Córrego sem nome (da cabeceira até a confluência com o córrego sem nome)	Especial	-43,6686805	-20,0530127	-43,6666474	-20,0531257	7768929948	1827291	1827291	7768929948	7768929948	-
1174	Córrego sem nome (da cabeceira até a confluência com o córrego sem nome)	Especial	-43,6648203	-20,0359115	-43,6607533	-20,0426296	7768929952	1408624	1408624	7768929952	7768929952	-
1175	Córrego sem nome (da cabeceira até a confluência com o córrego sem nome)	Especial	-43,6662504	-20,0401616	-43,6639353	-20,0426926	7768929954	2521078	2521078	7768929954	7768929954	-
1176	Córrego sem nome (da cabeceira até a confluência com o córrego sem nome)	Especial	-43,6821766	-20,0457955	-43,6692104	-20,0422536	776892996	457543	457543	776892996	776892996	-
1177	Córrego sem nome (da cabeceira até a confluência com o córrego sem nome)	Especial	-43,6851487	-20,0433045	-43,6703514	-20,0412236	776892998	1793860	1413701	7768929983	7768929981	-
1178	Córrego sem nome (da cabeceira até a confluência com o córrego sem nome)	Especial	-43,6801436	-20,0372315	-43,6783395	-20,0387515	7768929982	1772368	1772368	7768929982	7768929982	-
1179	Córrego sem nome (da cabeceira até a confluência com o córrego sem nome)	Especial	-43,6748755	-20,0336115	-43,6715954	-20,0384975	7768929992	883647	883647	7768929992	7768929992	-
Procedimento II - Enquadramento pela legislação (inclui os cursos d'água enquadrados em Classes Especial e 1 pela DN COPAM nº 9/1994, não incluídos no Procedimento I)												
Nº do Trecho	Trecho de Enquadramento	Classe de Enquadramento	Coordenada Inicial		Coordenada Final		coursodag	cotrecho inicial	cotrecho final	cobacia inicial	cobacia final	-
			X	Y	X	Y						
1180	Córrego sem nome (da cabeceira até a confluência com o córrego sem nome)	Especial	-43,5047981	-19,8937849	-43,5099362	-19,8964059	7768922	2418090	2638711	7768922993	7768922991	-
1181	Córrego São Miguel (da confluência com o córrego sem nome até a confluência com o córrego sem nome)	Especial	-43,5099362	-19,8964059	-43,4921941	-19,9214893	7768922	689104	2827977	776892297	776892271	-

Procedimento II - Enquadramento pela legislação (inclui os cursos d'água enquadrados em Classes Especial e 1 pela DN COPAM nº 9/1994, não incluídos no Procedimento I)												
Nº do Trecho	Trecho de Enquadramento	Classe de Enquadramento	Coordenada Inicial		Coordenada Final		cocursodag	cotrecho inicial	cotrecho final	cobacia inicial	cobacia final	-
			X	Y	X	Y						
1182	Córrego São Miguel (da confluência com o Córrego São Miguel até a confluência com o Rio Barão de Cocais ou São João)	1	-43,485224	-19,9286443	-43,481959	-19,9431605	7768922	2742514	1200515	776892233	776892211	-
1183	Córrego sem nome (da cabeceira até a confluência com o córrego São Miguel)	Especial	-43,5192974	-19,908185	-43,5115693	-19,9097341	776892292	2172109	2172109	776892292	776892292	-
1184	Córrego sem nome (da cabeceira até a confluência com o córrego São Miguel)	Especial	-43,5065562	-19,900295	-43,5115083	-19,906585	776892294	2172156	2172156	776892294	776892294	-
1185	Córrego sem nome (da cabeceira até a confluência com o córrego São Miguel)	Especial	-43,5197864	-19,904174	-43,5130073	-19,905635	7768922952	2172157	2172157	7768922952	7768922952	-
1186	Córrego sem nome (da cabeceira até a confluência com o córrego São Miguel)	Especial	-43,5226094	-19,8957739	-43,5141973	-19,903055	776892296	2172182	2172158	7768922963	7768922961	-
1187	Córrego sem nome (da cabeceira até a confluência com o córrego sem nome)	Especial	-43,5202664	-19,902854	-43,5145983	-19,902875	7768922962	2547243	2547243	7768922962	7768922962	-
1188	Córrego sem nome (da cabeceira até a confluência com o córrego sem nome)	Especial	-43,5036381	-19,897315	-43,5099362	-19,8964059	776892298	1736703	1736703	776892298	776892298	-
1189	Córrego sem nome (da cabeceira até a confluência com o córrego sem nome)	Especial	-43,5109362	-19,8912249	-43,5090662	-19,8943249	7768922992	2172199	2172199	7768922992	7768922992	-
1190	Córrego sem nome (da cabeceira até a confluência com o córrego sem nome)	1	-43,5188174	-19,9158361	-43,5164364	-19,9221362	77689232	3032553	3032561	7768923295	7768923293	-
1191	Córrego Três Moinhos (da confluência com o córrego sem nome até a confluência com o rio Barão de Cocais ou São João)	1	-43,5164364	-19,9221362	-43,5025363	-19,9439844	77689232	3032560	3032165	7768923291	776892321	-
1192	Córrego sem nome (da cabeceira até a confluência com o córrego Três Moinhos)	1	-43,5129084	-19,9248162	-43,5159375	-19,9259142	7768923272	1756388	1756388	7768923272	7768923272	-
1193	Córrego sem nome (da cabeceira até a confluência com o córrego Três Moinhos)	1	-43,5218575	-19,9258462	-43,5160365	-19,9257652	776892328	2963590	2963590	776892328	776892328	-
1194	Córrego sem nome (da cabeceira até a confluência com o córrego sem nome)	1	-43,5145484	-19,9189851	-43,5164364	-19,9221362	7768923292	3032562	3032562	7768923292	7768923292	-
1195	Córrego sem nome (da cabeceira até a confluência com o córrego sem nome)	1	-43,5208885	-19,9193151	-43,5170474	-19,9202251	7768923294	3032552	3032552	7768923294	7768923294	-
1196	Córrego Barro Preto (da cabeceira até a confluência com o córrego do Congo)	1	-43,5975688	-19,947885	-43,5791895	-19,939695	7768924	1342875	2707467	776892493	776892471	-
1197	Córrego do Congo (da confluência com o córrego Barro Preto até a confluência com o rio Barão de Cocais ou São João)	1	-43,5791895	-19,939695	-43,5495301	-19,9558043	7768924	805372	1476312	77689245	776892411	-
1198	Córrego sem nome (da cabeceira até a confluência com o córrego do Congo)	1	-43,5531771	-19,9428952	-43,5590283	-19,9519152	776892412	2986010	99586	7768924125	7768924121	-
1199	Córrego sem nome (da cabeceira até a confluência com o córrego sem nome)	1	-43,5598682	-19,9459242	-43,5583572	-19,9510242	7768924122	2919817	2919817	7768924122	7768924122	-
1200	Córrego sem nome (da cabeceira até a confluência com o córrego sem nome)	1	-43,5585172	-19,9411441	-43,5569072	-19,9461652	7768924124	2105799	2105799	7768924124	7768924124	-
1201	Córrego sem nome (da cabeceira até a confluência com o córrego do Congo)	1	-43,5646972	-19,931964	-43,5664983	-19,9456741	77689242	887842	1828149	776892425	776892421	-
1202	Córrego sem nome (da cabeceira até a confluência com o córrego sem nome)	1	-43,5613102	-19,9435952	-43,5656393	-19,9446041	776892422	1267198	1267198	776892422	776892422	-
1203	Córrego sem nome (da cabeceira até a confluência com o córrego sem nome)	1	-43,5593682	-19,9371141	-43,5648273	-19,9433151	776892424	923932	873080	7768924243	7768924241	-
1204	Córrego sem nome (da cabeceira até a confluência com o córrego sem nome)	1	-43,5573082	-19,9394141	-43,5611492	-19,9407151	7768924242	1266994	1266994	7768924242	7768924242	-
1205	Córrego sem nome (da cabeceira até a confluência com o córrego do Congo)	1	-43,5745475	-19,9488351	-43,5697594	-19,9444351	776892432	1266993	1266993	776892432	776892432	-
1206	Córrego sem nome (da cabeceira até a confluência com o córrego do Congo)	1	-43,5681193	-19,9396361	-43,5699694	-19,9433651	776892434	1213525	1213525	776892434	776892434	-

Procedimento II - Enquadramento pela legislação (inclui os cursos d'água enquadrados em Classes Especial e 1 pela DN COPAM n° 9/1994, não incluídos no Procedimento I)												
N° do Trecho	Trecho de Enquadramento	Classe de Enquadramento	Coordenada Inicial		Coordenada Final		coursodag	cotrecho inicial	cotrecho final	cobacia inicial	cobacia final	-
			X	Y	X	Y						
1207	Córrego sem nome (da cabeceira até a confluência com o córrego do Congo)	1	-43,5724564	-19,9450141	-43,5706674	-19,9431151	776892436	99594	99594	776892436	776892436	-
1208	Córrego sem nome (da cabeceira até a confluência com o córrego do Congo)	1	-43,5824476	-19,9463741	-43,5728194	-19,9421151	776892438	1266998	1707961	7768924385	7768924381	-
1209	Córrego sem nome (da cabeceira até a confluência com o córrego sem nome)	1	-43,5790105	-19,9426361	-43,5751875	-19,9433451	7768924382	1266995	1266995	7768924382	7768924382	-
1210	Córrego sem nome (da cabeceira até a confluência com o córrego sem nome)	1	-43,5800405	-19,9438241	-43,5762865	-19,9446161	7768924384	1961966	1961966	7768924384	7768924384	-
1211	Córrego sem nome (da cabeceira até a confluência com o córrego do Congo)	1	-43,5678103	-19,929675	-43,5740584	-19,9402961	77689244	1267004	1308796	776892447	776892441	-
1212	Córrego sem nome (da cabeceira até a confluência com o córrego sem nome)	1	-43,5781104	-19,931085	-43,5722204	-19,937145	776892442	1266997	1266997	776892442	776892442	-
1213	Córrego sem nome (da cabeceira até a confluência com o córrego sem nome)	1	-43,5672263	-19,934955	-43,5713584	-19,935455	776892444	1267000	1267000	776892444	776892444	-
1214	Córrego sem nome (da cabeceira até a confluência com o córrego sem nome)	1	-43,5728994	-19,930705	-43,5709004	-19,934575	776892446	1267005	1267005	776892446	776892446	-
1215	Córrego sem nome (da cabeceira até a confluência com o córrego do Congo)	1	-43,5704763	-19,927925	-43,5807495	-19,933774	77689246	1267003	1266999	776892465	776892463	-
1216	Córrego do Congo (da confluência com o córrego sem nome até a confluência com o córrego Barro Preto)	1	-43,5807495	-19,933774	-43,5791895	-19,939695	77689246	1266996	1266996	776892461	776892461	-
1217	Córrego do Congo (da cabeceira até a confluência com o córrego sem nome)	1	-43,5968098	-19,9371139	-43,5807495	-19,933774	776892462	1267002	2600626	7768924623	7768924621	-
1218	Córrego sem nome (da cabeceira até a confluência com o córrego do Congo)	1	-43,5899206	-19,9336659	-43,5849996	-19,934656	7768924622	1835941	1835941	7768924622	7768924622	-
1219	Córrego sem nome (da cabeceira até a confluência com o córrego sem nome)	1	-43,5805785	-19,9254139	-43,5815395	-19,931375	776892464	1760558	995488	7768924643	7768924641	-
1220	Córrego sem nome (da cabeceira até a confluência com o córrego sem nome)	1	-43,5840495	-19,9273659	-43,5822485	-19,9301849	7768924642	1259887	1259887	7768924642	7768924642	-
1221	Córrego sem nome (da cabeceira até a confluência com o córrego Barro Preto)	1	-43,5890887	-19,937435	-43,5850076	-19,939535	776892472	2592954	2592954	776892472	776892472	-
1222	Córrego sem nome (da cabeceira até a confluência com o córrego Barro Preto)	1	-43,5951088	-19,947404	-43,5861976	-19,940435	77689248	1266958	1264751	776892485	776892481	-
1223	Córrego sem nome (da cabeceira até a confluência com o córrego sem nome)	1	-43,5853196	-19,9455851	-43,5865486	-19,942125	776892482	1266957	1266957	776892482	776892482	-
1224	Córrego sem nome (da cabeceira até a confluência com o córrego sem nome)	1	-43,5877997	-19,9478851	-43,5880477	-19,943984	776892484	1046023	1046023	776892484	776892484	-
1225	Córrego sem nome (da cabeceira até a confluência com o córrego Barro Preto)	1	-43,5971378	-19,9386149	-43,5935097	-19,941665	776892492	2049578	2049578	776892492	776892492	-
Procedimento III - Enquadramento ampliado, sem metas progressivas e sem programa de efetivação (aplicação de equação de mistura de efluentes de ETES e verificação dos usos pretensos mais restritivos da água, não incluídos nos Procedimentos I e II)												
N° do Trecho	Trecho de Enquadramento	Classe de Enquadramento	Coordenada Inicial		Coordenada Final		coursodag	cotrecho inicial	cotrecho final	cobacia inicial	cobacia final	Metas intermediárias referente ao trecho do PEE*
			X	Y	X	Y						
1226	Córrego Tanjuru (da cabeceira até a confluência com o córrego Morro Queimado)	1	-43,3965967	-19,9511059	-43,4127399	-19,9449158	776891916	1236432	1489700	7768919165	7768919161	DO2-24
1227	Córrego sem nome (da confluência com o córrego sem nome até a confluência com o córrego Morro Queimado)	2	-43,4268813	-19,9784171	-43,4221022	-19,965741	77689194	2111366	1555508	776891947	776891941	-
1228	Córrego sem nome (da cabeceira até a confluência com o córrego sem nome)	2	-43,4305974	-19,9807501	-43,4268813	-19,9784171	776891948	1774526	1774526	776891948	776891948	-
1229	Córrego sem nome (da cabeceira até a confluência com o córrego Água Santa)	2	-43,4257832	-19,9535278	-43,4333093	-19,9581888	776891972	1089343	1089343	776891972	776891972	-

Procedimento III - Enquadramento ampliado, sem metas progressivas e sem programa de efetivação (aplicação de equação de mistura de efluentes de ETEs e verificação dos usos pretensos mais restritivos da água, não incluídos nos Procedimentos I e II)												
Nº do Trecho	Trecho de Enquadramento	Classe de Enquadramento	Coordenada Inicial		Coordenada Final		coursodag	cotrecho inicial	cotrecho final	cobacia inicial	cobacia final	Metas intermediárias referente ao trecho do PEE*
			X	Y	X	Y						
1230	Córrego sem nome (da cabeceira até a confluência com o córrego Água Santa)	2	-43,4290982	-19,9504758	-43,4338623	-19,9576688	776891974	3265495	3265495	776891974	776891974	-
1231	Córrego sem nome (da confluência com o córrego sem nome até a confluência com o córrego sem nome)	1	-43,4392184	-19,9465787	-43,4394284	-19,9473327	77689198	969890	969890	7768919873	7768919873	DO2-24
1232	Córrego sem nome (da confluência com o córrego sem nome até a confluência com o córrego Água Santa)	2	-43,4394284	-19,9473327	-43,4389974	-19,9491137	77689198	2165838	2165838	7768919871	7768919871	-
1233	Córrego Água Santa (da confluência com o córrego sem nome até a confluência com o rio Barão de Cocais ou São João)	2	-43,4389974	-19,9491137	-43,4360944	-19,9579028	77689198	1359857	2951006	776891985	776891981	-
1234	Córrego sem nome (da cabeceira até a confluência com o córrego Água Santa)	1	-43,4441095	-19,9519217	-43,4376244	-19,9549108	776891982	969889	969889	776891982	776891982	DO2-24
1235	Córrego sem nome (da cabeceira até a confluência com o córrego Água Santa)	1	-43,4282662	-19,9459098	-43,4380204	-19,9509608	776891984	1365603	1365603	776891984	776891984	DO2-24
1236	Córrego sem nome (da cabeceira até a confluência com o córrego Água Santa)	1	-43,4497815	-19,9416426	-43,4459175	-19,9458367	776891986	3000325	3000325	7768919863	7768919863	DO2-24
1237	Córrego Água Santa (da confluência com o córrego sem nome até a confluência com o córrego sem nome)	2	-43,4459175	-19,9458367	-43,4389974	-19,9491137	776891986	2882243	2882243	7768919861	7768919861	-
1238	Córrego Água Santa (da cabeceira até a confluência com o córrego sem nome)	1	-43,4517235	-19,9433496	-43,4459175	-19,9458367	7768919862	1873628	1873628	7768919862	7768919862	DO2-24
1239	Córrego sem nome (da cabeceira até a confluência com o córrego sem nome)	1	-43,4427124	-19,9445597	-43,4394284	-19,9473327	7768919872	2016330	2016330	7768919872	7768919872	DO2-24
1240	Córrego sem nome (da confluência com o córrego sem nome até a confluência com o rio Barão de Cocais ou São João)	2	-43,4582157	-19,9540847	-43,4553857	-19,9603468	776891998	215352	215352	7768919981	7768919981	-
1241	Córrego Lapinha (da confluência com o córrego sem nome até a confluência com o rio Barão de Cocais ou São João)	1	-43,5812998	-20,0002556	-43,5843088	-19,9834744	77689258	3107961	3095167	7768925859	776892581	DO2-31
1242	Córrego Lapinha (da cabeceira até a confluência com o córrego sem nome)	1	-43,586869	-20,0117077	-43,5812998	-20,0002556	776892586	276343	276340	7768925865	7768925861	DO2-31
1243	Córrego do Vieira (da confluência com o córrego sem nome até a confluência com o córrego sem nome)	1	-43,6219193	-19,9639851	-43,6167382	-19,9665751	7768926	2648613	32186	776892693	776892673	DO2-31
1244	Córrego do Vieira (da confluência com o córrego sem nome até a confluência com o rio Barão de Cocais ou São João)	2	-43,6167382	-19,9665751	-43,597039	-19,9854654	7768926	2092315	1092599	776892671	776892611	-
1245	Córrego do Vieira (da cabeceira até a confluência com o córrego sem nome)	1	-43,6211293	-19,9613451	-43,6219193	-19,9639851	776892694	1223317	1223317	776892694	776892694	DO2-31
1246	Córrego sem nome (da cabeceira até a confluência com o córrego sem nome)	Especial	-43,6748374	-20,0254304	-43,6698213	-20,0260294	7768928	1914869	15659	776892899	7768928973	-
1247	Córrego Maria Casimira (da confluência com o córrego sem nome até a confluência com o córrego sem nome)	Especial	-43,6698213	-20,0260294	-43,6573501	-20,0108813	7768928	647058	2820538	7768928971	776892893	-
1248	Córrego Maria Casimira (da confluência com o córrego sem nome até a confluência com o córrego sem nome)	1	-43,6569881	-20,0102303	-43,654474	-20,0048883	7768928	2658021	3010376	7768928793	776892877	DO2-30b
1249	Córrego sem nome (da cabeceira até a confluência com o córrego Maria Casimira)	1	-43,6648082	-20,0030022	-43,654474	-20,0048883	776892876	647050	647050	776892876	776892876	DO2-30b
1250	Córrego sem nome (da cabeceira até a confluência com o córrego Maria Casimira)	1	-43,6672082	-20,0052872	-43,655432	-20,0059103	776892878	647053	514649	7768928785	7768928781	DO2-30b
1251	Córrego sem nome (da cabeceira até a confluência com o córrego sem nome)	1	-43,6675892	-20,0087943	-43,6625311	-20,0080123	7768928782	647056	750720	77689287823	77689287821	DO2-30b
1252	Córrego sem nome (da cabeceira até a confluência com o córrego sem nome)	1	-43,6672502	-20,0100283	-43,6653382	-20,0090333	77689287822	647055	647055	77689287822	77689287822	DO2-30b

<b>Procedimento III - Enquadramento ampliado, sem metas progressivas e sem programa de efetivação (aplicação de equação de mistura de efluentes de ETEs e verificação dos usos pretensos mais restritivos da água, não incluídos nos Procedimentos I e II)</b>												
Nº do Trecho	Trecho de Enquadramento	Classe de Enquadramento	Coordenada Inicial		Coordenada Final		coursodag	cotrecho inicial	cotrecho final	cobacia inicial	cobacia final	Metas intermediárias referente ao trecho do PEE*
			X	Y	X	Y						
1253	Córrego sem nome (da cabeceira até a confluência com o córrego sem nome)	1	-43,6670822	-20,0071653	-43,6648882	-20,0069843	7768928784	647054	647054	7768928784	7768928784	DO2-30b
1254	Córrego sem nome (da cabeceira até a confluência com o córrego Maria Casimira)	1	-43,654425	-20,0109004	-43,655825	-20,0077743	7768928792	514668	514668	7768928792	7768928792	DO2-30b
1255	Córrego sem nome (da cabeceira até a confluência com o córrego Maria Casimira)	1	-43,6709463	-20,0164413	-43,6569881	-20,0102303	77689288	514670	647052	776892887	776892881	DO2-30b
1256	Córrego sem nome (da cabeceira até a confluência com o córrego sem nome)	1	-43,6690423	-20,0124243	-43,6629052	-20,0149434	776892882	647059	646998	7768928825	7768928821	DO2-30b
1257	Córrego sem nome (da cabeceira até a confluência com o córrego sem nome)	1	-43,6696223	-20,0150833	-43,6659872	-20,0146973	7768928822	898856	898856	7768928822	7768928822	DO2-30b
1258	Córrego sem nome (da cabeceira até a confluência com o córrego sem nome)	1	-43,6694093	-20,0135703	-43,6674522	-20,0137533	7768928824	1733467	1733467	7768928824	7768928824	DO2-30b
1259	Córrego sem nome (da cabeceira até a confluência com o córrego sem nome)	1	-43,6706033	-20,0212824	-43,6658922	-20,0182584	776892884	1125859	1125859	776892884	776892884	DO2-30b
1260	Córrego sem nome (da cabeceira até a confluência com o córrego sem nome)	1	-43,6719803	-20,0189514	-43,6689473	-20,0179404	776892886	758082	758082	776892886	776892886	DO2-30b
1261	Córrego sem nome (da cabeceira até a confluência com o córrego Maria Casimira)	Especial	-43,6547181	-20,0180394	-43,6573501	-20,0108813	776892892	1990797	1990797	776892892	776892892	-
1262	Córrego sem nome (da cabeceira até a confluência com o córrego Maria Casimira)	Especial	-43,6561411	-20,0167384	-43,6580031	-20,0136464	776892894	646839	646839	776892894	776892894	-
1263	Córrego sem nome (da cabeceira até a confluência com o córrego Maria Casimira)	Especial	-43,6625002	-20,0204794	-43,6591091	-20,0164504	776892896	647057	647057	776892896	776892896	-
1264	Córrego sem nome (da cabeceira até a confluência com o córrego sem nome)	Especial	-43,6724114	-20,0281884	-43,6698213	-20,0260294	7768928972	1760139	1760139	7768928972	7768928972	-
1265	Córrego sem nome (da cabeceira até a confluência com o córrego sem nome)	Especial	-43,6728924	-20,0238434	-43,6710874	-20,0259764	776892898	647060	647060	776892898	776892898	-

<b>5 - Sub-Bacia do Rio Santa Bárbara</b>												
<b>Procedimento I - Enquadramento com definição de metas progressivas e programa de efetivação do enquadramento (aplicação de modelagem matemática)</b>												
Nº do Trecho	Trecho de Enquadramento	Classe de Enquadramento	Coordenada Inicial		Coordenada Final		coursodag	cotrecho inicial	cotrecho final	cobacia inicial	cobacia final	Código do Trecho - PEE*
			X	Y	X	Y						
1266	Córrego Benê Ventura ou Rio Santa Bárbara (da confluência com o córrego Tanjuru até a confluência com o córrego Barrocas)	1	-43,4202589	-19,9113065	-43,3751881	-19,8945675	7768	2738968	2009838	776891797	77689135	DO2-25
1267	Córrego Doné ou Rio Santa Bárbara (da confluência com o córrego Barrocas até a confluência com o córrego Brucutu)	1	-43,3751881	-19,8945675	-43,37473	-19,8838024	7768	931572	2757828	77689133	77689131	DO2-26
1268	Rio Santa Bárbara (da confluência com o córrego Brucutu até a confluência com o córrego sem nome)	2	-43,37473	-19,8838024	-43,3333661	-19,817109	7768	1866160	2655082	7768911997	7768793	DO2-27
1269	Rio Santa Bárbara (da confluência com o córrego sem nome até a confluência com o rio Piracicaba)	2	-43,3333661	-19,817109	-43,0978312	-19,7841817	7768	2251091	2560972	7768791	77687111	DO2-28
<b>Procedimento II - Enquadramento pela legislação (inclui os cursos d'água enquadrados em Classes Especial e 1 pela DN COPAM nº 9/1994, não incluídos no Procedimento I)</b>												
Nº do Trecho	Trecho de Enquadramento	Classe de Enquadramento	Coordenada Inicial		Coordenada Final		coursodag	cotrecho inicial	cotrecho final	cobacia inicial	cobacia final	-
			X	Y	X	Y						
1270	Ribeirão Bom Jesus do Amparo (da confluência com o córrego Casa Nova até a confluência com o córrego São João)	1	-43,4784908	-19,7033473	-43,4778378	-19,7090734	77688	1212719	1212719	7768891	7768891	-
1271	Ribeirão Bom Jesus do Amparo (da confluência com o córrego São João até a confluência com o ribeirão do Machado)	1	-43,4778378	-19,7090734	-43,4408353	-19,7315027	77688	2711497	999573	776887999	77688791	-

Procedimento II - Enquadramento pela legislação (inclui os cursos d'água enquadrados em Classes Especial e 1 pela DN COPAM nº 9/1994, não incluídos no Procedimento I)												
Nº do Trecho	Trecho de Enquadramento	Classe de Enquadramento	Coordenada Inicial		Coordenada Final		cocursodag	cotrecho inicial	cotrecho final	cobacia inicial	cobacia final	-
			X	Y	X	Y						
1272	Ribeirão do Machado (da confluência com o ribeirão Bom Jesus do Amparo até a confluência com o ribeirão Carretão)	1	-43,4408353	-19,7315027	-43,4114961	-19,7731212	77688	2153066	471342	77688775	77688711	-
1273	Ribeirão do Machado (da confluência com o ribeirão Carretão até a confluência com o ribeirão Pouso Alto)	1	-43,4114961	-19,7731212	-43,3922618	-19,7749683	77688	811080	2423682	7768857	7768851	-
1274	Ribeirão do Machado (da confluência com o ribeirão Pouso Alto até a confluência com o rio Una)	1	-43,3922618	-19,7749683	-43,3843277	-19,7910105	77688	2260046	1039210	7768839	7768831	-
1275	Rio Una (da confluência com o ribeirão do Machado até a confluência com o rio Santa Bárbara)	1	-43,3843277	-19,7910105	-43,3485143	-19,8109809	77688	3077983	783427	77688193	77688111	-
1276	Córrego Lajinha (da cabeceira até a confluência com o ribeirão Bom Jesus do Amparo)	Especial	-43,484064	-19,7204184	-43,4780301	-19,7149339	776887998	502843	502843	776887998	776887998	-
1277	Córrego Lajinha (da cabeceira até a confluência com o ribeirão Bom Jesus do Amparo)	1	-43,4780301	-19,7149339	-43,4740958	-19,7144124	776887998	502843	502843	776887998	776887998	-
1278	Córrego São João (da cabeceira até a confluência com o ribeirão Bom Jesus do Amparo)	1	-43,5383097	-19,7042971	-43,4778378	-19,7090734	776888	828499	2309271	77688897	77688811	-
1279	Ribeirão Bom Jesus do Amparo (da confluência com o córrego do Pião até a confluência com o córrego Casa Nova)	1	-43,4764187	-19,6873242	-43,4784908	-19,7033473	7768892	1852628	1064328	77688925	77688921	-
1280	Ribeirão Bom Jesus do Amparo (da cabeceira até a confluência com o córrego do Pião)	1	-43,4832437	-19,675275	-43,4764187	-19,6873242	77688926	2119611	2119611	77688926	77688926	-
1281	Córrego Fonsecao (da cabeceira até a confluência com o córrego sem nome)	Especial	-43,3404123	-19,8332301	-43,3419966	-19,8340041	776891154	313244	313244	7768911545	7768911545	-
1282	Córrego Fonsecao (da cabeceira até a confluência com o rio Santa Bárbara)	1	-43,3419966	-19,8340041	-43,3533175	-19,8356391	776891154	313244	314107	7768911545	7768911541	-
1283	Córrego sem nome (cabeceira)	Especial	-43,3558116	-19,8322957	-43,3561324	-19,8313011	776891154	1	1	7768911540	7768911540	-
1284	Córrego sem nome (até a confluência com o rio Santa Bárbara)	1	-43,3533175	-19,8356391	-43,3558116	-19,8322957	776891154	1	1	7768911540	7768911540	-
1285	Córrego Diogo (da confluência com o córrego sem nome até a confluência com o rio Santa Bárbara)	Especial	-43,3570556	-19,8412721	-43,3546145	-19,8394671	776891172	2116263	2116263	7768911721	7768911721	-
1286	Córrego Diogo (da cabeceira até a confluência com o córrego sem nome)	Especial	-43,3618317	-19,8469351	-43,3570556	-19,8412721	7768911722	137573	137573	7768911722	7768911722	-
1287	Córrego Dois Irmãos (da confluência com o córrego da Represa até a confluência com o córrego da Represa)	1	-43,4379942	-19,9167514	-43,4351291	-19,9105054	7768918	75846	2521490	776891835	776891831	-
1288	Córrego Benê Ventura (da confluência com o córrego da Represa até a confluência com o córrego Tanjuru)	1	-43,4351291	-19,9105054	-43,4202589	-19,9113065	7768918	3251607	1344999	776891815	776891811	-
1289	Córrego Dois Irmãos (da cabeceira até a confluência com o córrego sem nome)	Especial	-43,5007201	-19,89507	-43,4597535	-19,9081643	77689184	3149525	76352	7768918497	776891845	-
1290	Córrego Dois Irmãos (da confluência com o córrego sem nome até a confluência com o córrego da Represa)	1	-43,4597535	-19,9081643	-43,4379942	-19,9167514	77689184	3172715	76257	776891843	776891841	-
Procedimento III - Enquadramento ampliado, sem metas progressivas e sem programa de efetivação (aplicação de equação de mistura de efluentes de ETEs e verificação dos usos pretensos mais restritivos da água, não incluídos nos Procedimentos I e II)												
Nº do Trecho	Trecho de Enquadramento	Classe de Enquadramento	Coordenada Inicial		Coordenada Final		cocursodag	cotrecho inicial	cotrecho final	cobacia inicial	cobacia final	Metas intermediárias referente ao trecho do PEE*
			X	Y	X	Y						
1291	Córrego sem nome (da cabeceira até a confluência com o rio Santa Bárbara)	2	-43,1766934	-19,7732193	-43,1719984	-19,7774253	77687316	2141191	2141191	77687316	77687316	-
1292	Córrego sem nome (da cabeceira até a confluência com o rio Santa Bárbara)	1	-43,1946348	-19,7875883	-43,1856776	-19,7739612	7768734	2437367	757637	77687343	77687341	DO2-28
1293	Córrego Chapada (da confluência com o córrego sem nome até a confluência com o ribeirão da Bexiga)	2	-43,2940892	-19,7572396	-43,282813	-19,7653517	776874	753677	1202109	776874753	77687471	-

Procedimento III - Enquadramento ampliado, sem metas progressivas e sem programa de efetivação (aplicação de equação de mistura de efluentes de ETEs e verificação dos usos pretensos mais restritivos da água, não incluídos nos Procedimentos I e II)												
Nº do Trecho	Trecho de Enquadramento	Classe de Enquadramento	Coordenada Inicial		Coordenada Final		cocursodag	cotrecho inicial	cotrecho final	cobacia inicial	cobacia final	Metas intermediárias referente ao trecho do PEE*
			X	Y	X	Y						
1294	Ribeirão da Bexiga (da confluência com o córrego Chapada até a confluência com o rio Santa Bárbara)	2	-43,282813	-19,7653517	-43,2231422	-19,7845532	776874	9802	1598779	776874593	77687411	-
1295	Ribeirão da Bexiga (da confluência com o córrego Salgado até a confluência com o córrego Chapada)	1	-43,2808819	-19,7456846	-43,282813	-19,7653517	7768746	2823830	2342759	776874653	77687461	DO2-28
1296	Ribeirão da Bexiga (da confluência com o córrego sem nome até a confluência com o córrego Salgado)	1	-43,2809128	-19,7317984	-43,2808819	-19,7456846	77687466	2061390	70202	7768746653	776874661	DO2-28
1297	Córrego sem nome (da confluência com o córrego sem nome até a confluência com o córrego Chapada)	2	-43,2921821	-19,7531326	-43,2940892	-19,7572396	77687476	1549895	1549895	776874761	776874761	-
1298	Córrego sem nome (da confluência com o córrego sem nome até a confluência com o córrego sem nome)	2	-43,201028	-19,8218286	-43,200288	-19,8190806	7768756	2015839	2015839	776875675	776875675	-
1299	Córrego dos Coelhoos (da confluência com o córrego sem nome até a confluência com o córrego sem nome)	2	-43,200288	-19,8190806	-43,20083	-19,8167036	7768756	2684415	2684415	776875673	776875673	-
1300	Córrego dos Coelhoos (da confluência com o córrego sem nome até a confluência com o rio Santa Bárbara)	2	-43,20083	-19,8167036	-43,2246533	-19,8070274	7768756	376085	376179	776875671	77687561	-
1301	Córrego São José (da confluência com o córrego sem nome até a confluência com o córrego do Carmo)	2	-43,2871656	-19,8691927	-43,2735164	-19,8713267	776876	2325808	1806028	776876931	776876911	-
1302	Córrego do Carmo (da confluência com o córrego São José até a confluência com o córrego sem nome)	2	-43,2735164	-19,8713267	-43,2356125	-19,8099243	776876	3139204	2689979	77687675	776876113	-
1303	Córrego do Carmo (da confluência com o córrego sem nome até a confluência com o rio Santa Bárbara)	1	-43,2356125	-19,8099243	-43,2344955	-19,8059193	776876	2486173	2486173	776876111	776876111	DO2-28
1304	Córrego do Barreiro (da confluência com o córrego sem nome até a confluência com o córrego do Carmo)	2	-43,2241194	-19,8237535	-43,2345866	-19,8225195	77687614	3064397	2466827	776876143	776876141	-
1305	Córrego do Pena (da confluência com o córrego sem nome até a confluência com o córrego do Carmo)	2	-43,2266296	-19,8664439	-43,2472099	-19,8479916	7768762	2462152	2258130	776876253	776876211	-
1306	Córrego sem nome (da confluência com o córrego sem nome até a confluência com o córrego do Pena)	2	-43,2206216	-19,8667639	-43,2266296	-19,8664439	77687626	1773663	1773663	776876261	776876261	-
1307	Córrego das Perobas ou Bom Sucesso (da confluência com o córrego sem nome até a confluência com o rio Santa Bárbara)	2	-43,3458929	-19,7427732	-43,3233679	-19,8044869	776878	3126899	2113212	77687891	77687811	-
1308	Córrego Palmeira (da confluência com o córrego sem nome até a confluência com o córrego das Perobas ou Bom Sucesso)	2	-43,3314928	-19,7757866	-43,341858	-19,7838086	7768782	1261757	1573591	77687823	776878211	-
1309	Córrego sem nome (da confluência com o córrego sem nome até a confluência com o córrego Palmeira)	2	-43,3281668	-19,7809347	-43,3314928	-19,7757866	77687824	186968	204315	776878243	776878241	-
1310	Córrego sem nome (da confluência com o córrego sem nome até a confluência com o córrego das Perobas ou Bom Sucesso)	2	-43,353412	-19,7439142	-43,34893	-19,7494613	7768788	203804	202415	77687883	77687881	-
1311	Córrego Cavalhada (da confluência com o córrego Matinha até a confluência com o córrego Casa Nova)	1	-43,5129792	-19,6735279	-43,4867298	-19,6849721	77688	1577092	3137260	77688975	776889371	DO2-27
1312	Ribeirão Cocais (da confluência com o córrego do Engenho até a confluência com o rio Una)	2	-43,4650404	-19,8660599	-43,4576431	-19,8447787	776882	2387728	2065500	776882933	776882911	-
1313	Rio Una (da confluência com o ribeirão Cocais até a confluência com o ribeirão do Machado)	2	-43,4576431	-19,8447787	-43,3843277	-19,7910105	776882	1165961	2631660	77688279	776882111	-
1314	Córrego do Funil (da confluência com o córrego sem nome até a confluência com o córrego do Sousa)	1	-43,5283459	-19,7820248	-43,4938715	-19,7986531	7768826	1464839	2773828	7768826953	77688267	DO2-27
1315	Córrego do Sousa (da confluência com o córrego do Funil até a confluência com o ribeirão Cana-brava)	1	-43,4938715	-19,7986531	-43,4835724	-19,8049622	7768826	2299176	1441995	776882659	776882651	DO2-27
1316	Ribeirão Cana-brava (da confluência com o córrego do Sousa até a confluência com o rio Una)	1	-43,4835724	-19,8049622	-43,4399658	-19,8309716	7768826	839309	1739402	776882635	7768826111	DO2-27
1317	Córrego sem nome (da confluência com o córrego sem nome até a confluência com o ribeirão Cana-brava)	2	-43,4601491	-19,8225905	-43,455969	-19,8203245	776882614	1720177	1713013	7768826143	7768826141	-



Procedimento III - Enquadramento ampliado, sem metas progressivas e sem programa de efetivação (aplicação de equação de mistura de efluentes de ETEs e verificação dos usos pretensos mais restritivos da água, não incluídos nos Procedimentos I e II)												
Nº do Trecho	Trecho de Enquadramento	Classe de Enquadramento	Coordenada Inicial		Coordenada Final		coursodag	cotrecho inicial	cotrecho final	cobacia inicial	cobacia final	Metas intermediárias referente ao trecho do PEE*
			X	Y	X	Y						
1318	Córrego sem nome (da cabeceira até a confluência com o córrego sem nome)	2	-43,456678	-19,8261455	-43,4585701	-19,8216595	7768826142	2202690	2202690	7768826142	7768826142	-
1319	Córrego sem nome (da cabeceira até a confluência com o córrego sem nome)	2	-43,4590281	-19,8302226	-43,4601491	-19,8225905	7768826144	3008378	3008378	7768826144	7768826144	-
1320	Ribeirão Cana-brava (da confluência com o córrego sem nome até a confluência com o córrego do Sousa)	1	-43,513427	-19,8344444	-43,4835724	-19,8049622	77688264	2138588	91469	7768826491	7768826411	DO2-27
1321	Córrego sem nome (da confluência com o córrego sem nome até a confluência com o córrego do Funil)	1	-43,530467	-19,7798938	-43,5283459	-19,7820248	776882696	989597	989597	7768826961	7768826961	DO2-27
1322	Córrego sem nome (da cabeceira até a confluência com o rio Una)	2	-43,445196	-19,8523608	-43,4440359	-19,8392687	77688274	1391728	1391728	77688274	77688274	-
1323	Córrego Cachoeira (da confluência com o córrego sem nome até a confluência com o ribeirão Cocais)	2	-43,4641243	-19,8530377	-43,4548471	-19,8535278	776882916	977494	977494	7768829161	7768829161	-
1324	Córrego Tiné Pena (da confluência com o córrego sem nome até a confluência com o córrego do Pinto)	1	-43,4218948	-19,6792823	-43,4127967	-19,6897185	776884	772113	1218509	776884951	77688491	DO2-27
1325	Córrego do Pinto (da confluência com o córrego Tiné Pena até a confluência com o córrego do Bamba)	1	-43,4127967	-19,6897185	-43,3945926	-19,7241669	776884	1763604	1694557	77688479	776884531	DO2-27
1326	Córrego do Bamba (da confluência com o córrego do Pinto até a confluência com o ribeirão Pouso Alto)	1	-43,3945926	-19,7241669	-43,3943786	-19,7243479	776884	1797016	1797016	77688451	77688451	DO2-27
1327	Ribeirão Pouso Alto (da confluência com o córrego do Bamba até a confluência com o ribeirão do Machado)	2	-43,3943786	-19,7243479	-43,3922618	-19,7749683	776884	2514284	2415790	77688439	77688411	-
1328	Ribeirão Pouso Alto (da confluência com o córrego sem nome até a confluência com o córrego do Bamba)	2	-43,3759692	-19,7104818	-43,3943786	-19,7243479	7768844	1058787	214884	776884433	776884411	-
1329	Córrego Itimirim (da confluência com o córrego sem nome até a confluência com o ribeirão Pouso Alto)	2	-43,3717421	-19,6940707	-43,3851434	-19,7148098	77688442	1238915	2631618	7768844237	7768844211	-
1330	Córrego sem nome (da confluência com o córrego sem nome até a confluência com o córrego Itimirim)	2	-43,3507147	-19,6911187	-43,3717421	-19,6940707	776884424	2989992	214867	7768844247	7768844241	-
1331	Córrego sem nome (da cabeceira até a confluência com o córrego Tiné Pena)	1	-43,4293369	-19,6825943	-43,4218948	-19,6792823	776884952	3191299	3191299	776884952	776884952	DO2-27
1332	Córrego sem nome (da cabeceira até a confluência com o córrego Filipe)	1	-43,5339609	-19,7451585	-43,5239058	-19,7566736	776886	2002051	1689104	77688699	776886955	DO2-27
1333	Córrego Filipe (da confluência com o córrego sem nome até a confluência com o córrego Morro Redondo)	1	-43,5239058	-19,7566736	-43,4925903	-19,7735139	776886	1152727	245091	776886953	776886791	DO2-27
1334	Córrego Morro Redondo (da confluência com o córrego Filipe até a confluência com o córrego Vitorino)	2	-43,4925903	-19,7735139	-43,4733521	-19,7816051	776886	3120639	1515396	776886779	776886771	-
1335	Córrego Vitorino (da confluência com o córrego Morro Redondo até a confluência com o córrego sem nome)	2	-43,4733521	-19,7816051	-43,4294744	-19,7879603	776886	1569053	1351668	776886755	77688635	-
1336	Córrego Vitorino (da confluência com o córrego sem nome até a confluência com o ribeirão Carretão)	1	-43,4294744	-19,7879603	-43,4262014	-19,7824863	776886	2682287	2870134	77688633	77688631	DO2-27
1337	Ribeirão Carretão (da confluência com o córrego Vitorino até a confluência com o ribeirão do Machado)	2	-43,4262014	-19,7824863	-43,4114961	-19,7731212	776886	1818405	1068273	77688619	776886111	-
1338	Ribeirão Carretão (da confluência com o córrego sem nome até a confluência com o córrego Vitorino)	2	-43,4520927	-19,762656	-43,4262014	-19,7824863	7768862	2673354	2765347	7768862151	7768862111	-
1339	Córrego sem nome (da confluência com o córrego sem nome até a confluência com o ribeirão Carretão)	2	-43,4424715	-19,7676321	-43,4446046	-19,7700751	776886214	1998189	1998189	7768862141	7768862141	-
1340	Córrego sem nome (da cabeceira até a confluência com o córrego sem nome)	2	-43,4447985	-19,761202	-43,4424715	-19,7676321	7768862142	1998235	1998235	7768862142	7768862142	-
1341	Córrego sem nome (da cabeceira até a confluência com o ribeirão Carretão)	2	-43,4506356	-19,7565349	-43,4520927	-19,762656	7768862152	1998233	1998233	7768862152	7768862152	-

Procedimento III - Enquadramento ampliado, sem metas progressivas e sem programa de efetivação (aplicação de equação de mistura de efluentes de ETEs e verificação dos usos pretensos mais restritivos da água, não incluídos nos Procedimentos I e II)												
N° do Trecho	Trecho de Enquadramento	Classe de Enquadramento	Coordenada Inicial		Coordenada Final		coursodag	cotrecho inicial	cotrecho final	cobacia inicial	cobacia final	Metas intermediárias referente ao trecho do PEE*
			X	Y	X	Y						
1342	Córrego sem nome (da cabeceira até a confluência com o córrego Vitorino)	1	-43,4232534	-19,7962294	-43,4294744	-19,7879603	77688634	1499012	1499012	77688634	77688634	DO2-27
1343	Córrego Campo Alegre (da confluência com o córrego sem nome até a confluência com o córrego Vitorino)	2	-43,4484457	-19,7826162	-43,4466027	-19,7835892	7768866	2040612	2040612	77688661	77688661	-
1344	Córrego sem nome (da confluência com o córrego sem nome até a confluência com o córrego Campo Alegre)	2	-43,4489457	-19,7792151	-43,4484457	-19,7826162	77688662	20828	20828	776886621	776886621	-
1345	Córrego sem nome (da cabeceira até a confluência com o córrego sem nome)	2	-43,4489187	-19,7735271	-43,4489457	-19,7792151	776886622	3183634	3183631	7768866223	7768866221	-
1346	Córrego Morro Redondo (da confluência com o córrego sem nome até a confluência com o córrego Filipe)	2	-43,4990754	-19,7668438	-43,4925903	-19,7735139	77688678	73089	73089	776886781	776886781	-
1347	Córrego João Tomás (da confluência com o córrego sem nome até a confluência com o córrego Filipe)	1	-43,5160657	-19,7706338	-43,5092066	-19,7675438	7768868	713399	713398	776886813	776886811	DO2-27
1348	Córrego sem nome (da cabeceira até a confluência com o córrego João Tomás)	1	-43,5213148	-19,7734928	-43,5160657	-19,7706338	77688682	713411	713411	77688682	77688682	DO2-27
1349	Córrego do Ouro (da confluência com o córrego sem nome até a confluência com o ribeirão do Machado)	1	-43,4287001	-19,7216457	-43,4346133	-19,7394718	7768876	2624923	1713372	77688767	77688761	DO2-27
1350	Córrego Barra de Santana (da confluência com o córrego sem nome até a confluência com o córrego Cavalhada)	1	-43,5274373	-19,6520186	-43,5065401	-19,6714869	7768896	3245243	3221964	77688963	776889611	DO2-27
1351	Córrego sem nome (da cabeceira até a confluência com o córrego Barra de Santana)	1	-43,5463466	-19,6499315	-43,5274373	-19,6520186	77688964	3050244	3050244	77688964	77688964	DO2-27
1352	Córrego Cavalhada (da confluência com o córrego sem nome até a confluência com o córrego Matinha)	1	-43,5279754	-19,6803389	-43,5129792	-19,6735279	7768898	2701929	2701929	77688981	77688981	DO2-27
1353	Córrego sem nome (da cabeceira até a confluência com o rio Santa Bárbara)	2	-43,3602567	-19,8564452	-43,3521115	-19,8533992	7768911752	2764976	2764976	7768911752	7768911752	-
1354	Córrego sem nome (da cabeceira até a confluência com o rio Santa Bárbara)	1	-43,3661849	-19,8905545	-43,36921	-19,8825494	7768911996	1339279	1339279	7768911996	7768911996	DO2-27
1355	Córrego do Ouro (da confluência com o córrego Barro Branco até a confluência com o córrego do Cetano Gosa)	1	-43,3699842	-19,9244558	-43,3729252	-19,9204998	7768916	2095263	2599338	776891633	776891631	DO2-25
1356	Córrego do Caetano Gosa (da confluência com o córrego do Ouro até a confluência com o córrego Barrocas)	1	-43,3729252	-19,9204998	-43,3746312	-19,9095007	7768916	1011157	2590294	776891615	776891611	DO2-25
1357	Córrego sem nome (da confluência com o córrego sem nome até a confluência com o córrego do Cetano Gosa)	1	-43,3856025	-19,9353278	-43,3821654	-19,9349749	77689162	1512694	1512694	7768916291	7768916291	DO2-25
1358	Córrego do Cetano Gosa (da confluência com o córrego sem nome até a confluência com o córrego do Ouro)	1	-43,3821654	-19,9349749	-43,3729252	-19,9204998	77689162	1651414	1200188	776891627	776891621	DO2-25
1359	Córrego Barro Branco (da confluência com o córrego sem nome até a confluência com o córrego do Ouro)	1	-43,3718273	-19,9393699	-43,3699842	-19,9244558	77689164	1967194	2957455	776891643	776891641	DO2-25
1360	Córrego sem nome (da cabeceira até a confluência com o córrego Benê Ventura)	1	-43,4092538	-19,9301487	-43,4101688	-19,9198606	776891792	2168441	2168441	776891792	776891792	DO2-25
1361	Córrego Garcia (da confluência com o córrego sem nome até a confluência com o córrego da Represa)	2	-43,4694127	-19,9203283	-43,4614126	-19,9264584	7768918	2729262	2729262	776891891	776891891	-
1362	Córrego da Represa (da confluência com o córrego Garcia até a confluência com o córrego Dois Irmãos)	2	-43,4614126	-19,9264584	-43,4379942	-19,9167514	7768918	797943	1436661	776891879	776891851	-
1363	Córrego Benê Ventura (da confluência com o córrego sem nome até a confluência com o córrego da Represa)	1	-43,4380851	-19,9062673	-43,4351291	-19,9105054	77689182	3289756	1264444	7768918213	7768918211	DO2-25

Procedimento III - Enquadramento ampliado, sem metas progressivas e sem programa de efetivação (aplicação de equação de mistura de efluentes de ETEs e verificação dos usos pretensos mais restritivos da água, não incluídos nos Procedimentos I e II)												
Nº do Trecho	Trecho de Enquadramento	Classe de Enquadramento	Coordenada Inicial		Coordenada Final		coursodag	cotrecho inicial	cotrecho final	cobacia inicial	cobacia final	Metas intermediárias referente ao trecho do PEE*
			X	Y	X	Y						
1364	Córrego sem nome (da cabeceira até a confluência com o córrego Benê Ventura)	1	-43,434484	-19,8956903	-43,4380851	-19,9062673	776891822	76270	76047	7768918223	7768918221	DO2-25
1365	Córrego sem nome (da confluência com o córrego sem nome até a confluência com o córrego da Represa)	1	-43,4361932	-19,9306636	-43,4383942	-19,9190905	776891852	76806	1971834	7768918523	7768918521	DO2-25
1366	Córrego da Represa (da confluência com o córrego sem nome até a confluência com o córrego Garcia)	1	-43,4662197	-19,9280944	-43,4614126	-19,9264584	77689188	60790	3148747	776891883	776891881	DO2-25
1367	Córrego sem nome (da cabeceira até a confluência com o córrego da Represa)	1	-43,4781939	-19,9302594	-43,4662197	-19,9280944	776891884	3150183	3150183	776891884	776891884	DO2-25

6 - Sub-Bacia do Rio do Peixe-DO2												
Procedimento I - Enquadramento com definição de metas progressivas e programa de efetivação do enquadramento (aplicação de modelagem matemática)												
Nº do Trecho	Trecho de Enquadramento	Classe de Enquadramento	Coordenada Inicial		Coordenada Final		coursodag	cotrecho inicial	cotrecho final	cobacia inicial	cobacia final	Código do Trecho - PEE*
			X	Y	X	Y						
1368	Córrego sem nome (da cabeceira até a confluência com o córrego sem nome)	Especial	-43,2995897	-19,6418535	-43,2985723	-19,6434353	77682	3086713	3086713	776829997	776829997	DO2-33a
1369	Córrego sem nome (da cabeceira até a confluência com o ribeirão do Peixe)	2	-43,2985723	-19,6434353	-43,2836287	-19,687428	77682	3086713	2419688	776829997	776829793	DO2-33b
1370	Ribeirão do Peixe (da confluência com o córrego dos Doze até a confluência com o córrego do Cabral)	2	-43,1799778	-19,644686	-43,0559222	-19,7002231	77682	2807351	550544	77682593	77682151	DO2-35
1371	Rio do Peixe (da confluência com o córrego do Cabral até a confluência com o rio Piracicaba)	2	-43,0559222	-19,7002231	-43,0206048	-19,7450027	77682	966200	1196377	77682139	77682111	DO2-36
Procedimento II - Enquadramento pela legislação (inclui os cursos d'água que atravessam Unidades de Conservação de Proteção Integral, que requerem Classe Especial, não incluídos no Procedimento I)												
Nº do Trecho	Trecho de Enquadramento	Classe de Enquadramento	Coordenada Inicial		Coordenada Final		coursodag	cotrecho inicial	cotrecho final	cobacia inicial	cobacia final	-
			X	Y	X	Y						
1372	Córrego sem nome (da cabeceira até a confluência com o córrego sem nome)	Especial	-43,0981932	-19,5690007	-43,08787	-19,5664217	776822	2526286	3111888	776822997	776822995	-
1373	Córrego sem nome (da cabeceira até a confluência com o ribeirão São José)	Especial	-43,0793632	-19,6217163	-43,0905174	-19,6259413	77682272	2484911	2484911	77682272	77682272	-
1374	Córrego sem nome (da cabeceira até a confluência com o ribeirão São José)	Especial	-43,0702838	-19,5771739	-43,0890491	-19,5780238	77682296	1087713	2691859	776822969	776822961	-
1375	Córrego sem nome (da cabeceira até a confluência com o córrego sem nome)	Especial	-43,08235	-19,5811259	-43,085684	-19,5755958	776822962	2647981	2647890	7768229623	7768229621	-
1376	Córrego sem nome (da cabeceira até a confluência com o córrego sem nome)	Especial	-43,0843831	-19,5833799	-43,084677	-19,5772518	7768229622	2647915	2647915	7768229622	7768229622	-
1377	Córrego sem nome (da cabeceira até a confluência com o córrego sem nome)	Especial	-43,0801299	-19,5632437	-43,083704	-19,5745718	776822964	2693488	2693488	776822964	776822964	-
1378	Córrego sem nome (da cabeceira até a confluência com o córrego sem nome)	Especial	-43,0773449	-19,5756478	-43,0795199	-19,5716418	7768229652	2693489	2693489	7768229652	7768229652	-
1379	Córrego sem nome (da cabeceira até a confluência com o córrego sem nome)	Especial	-43,0699068	-19,5662198	-43,0774409	-19,5715258	776822966	2488085	818725	7768229663	7768229661	-
1380	Córrego sem nome (da cabeceira até a confluência com o córrego sem nome)	Especial	-43,0715578	-19,5688398	-43,0764789	-19,5697218	7768229662	2087151	2087151	7768229662	7768229662	-
1381	Córrego sem nome (da cabeceira até a confluência com o córrego sem nome)	Especial	-43,0693498	-19,5703588	-43,0757509	-19,5730038	776822968	1333878	1333878	776822968	776822968	-
1382	Córrego sem nome (da cabeceira até a confluência com o ribeirão São José)	Especial	-43,1014693	-19,5785238	-43,0898611	-19,5768038	77682298	484773	2130937	776822983	776822981	-

Procedimento II - Enquadramento pela legislação (inclui os cursos d'água que atravessam Unidades de Conservação de Proteção Integral, que requerem Classe Especial, não incluídos no Procedimento I)												
Nº do Trecho	Trecho de Enquadramento	Classe de Enquadramento	Coordenada Inicial		Coordenada Final		coursodag	cotrecho inicial	cotrecho final	cobacia inicial	cobacia final	-
			X	Y	X	Y						

1383	Córrego sem nome (da cabeceira até a confluência com o córrego sem nome)	Especial	-43,0979332	-19,5747837	-43,0978262	-19,5772538	776822982	549448	549448	776822982	776822982	-
1384	Córrego sem nome (da cabeceira até a confluência com o ribeirão São José)	Especial	-43,0942142	-19,5703127	-43,0886101	-19,5724028	776822992	621300	621300	776822992	776822992	-
1385	Córrego sem nome (da cabeceira até a confluência com o córrego sem nome)	Especial	-43,0819339	-19,5625417	-43,08787	-19,5664217	776822994	2999376	2999376	776822994	776822994	-
1386	Córrego sem nome (da cabeceira até a confluência com o córrego sem nome)	Especial	-43,0956601	-19,5630286	-43,0908421	-19,5649017	776822996	376507	376507	776822996	776822996	-
1387	Córrego sem nome (da cabeceira até a confluência com o córrego sem nome)	Especial	-43,0997953	-19,5748787	-43,1004515	-19,5747684	77682498	2510404	2510404	77682498	77682498	-
<b>Procedimento II - Enquadramento pela legislação (inclui os cursos d'água enquadrados em Classes Especial e 1 pela DN COPAM n° 9/1994, não incluídos no Procedimento I)</b>												
N° do Trecho	Trecho de Enquadramento	Classe de Enquadramento	Coordenada Inicial		Coordenada Final		coursodag	cotrecho inicial	cotrecho final	cobacia inicial	cobacia final	-
			X	Y	X	Y						
1388	Córrego sem nome (da cabeceira até a confluência com o ribeirão São José)	Especial	-43,0863821	-19,594134	-43,0908682	-19,594899	776822932	123795	123795	776822932	776822932	-
1389	Córrego sem nome (da cabeceira até a confluência com o ribeirão São José)	Especial	-43,0955833	-19,5930119	-43,0907162	-19,594132	776822934	220298	220298	776822934	776822934	-
1390	Córrego sem nome (da cabeceira até a confluência com o ribeirão São José)	Especial	-43,1007063	-19,5870689	-43,0914102	-19,5891649	77682294	1440918	888667	776822943	776822941	-
1391	Córrego sem nome (da cabeceira até a confluência com o córrego sem nome)	Especial	-43,0981893	-19,5823388	-43,0947442	-19,5875549	776822942	1440917	1440917	776822942	776822942	-
1392	Córrego do Pontal (da cabeceira até a confluência com o córrego sem nome)	1	-43,1534423	-19,6127479	-43,1641924	-19,6078838	7768262	1466960	1466960	776826299	776826299	-
1393	Córrego sem nome (da cabeceira até a confluência com o córrego do Pontal)	1	-43,1625284	-19,6147198	-43,1641924	-19,6078838	776826298	1247217	1247217	776826298	776826298	-
1394	Córrego da Penha (da cabeceira até a confluência com o córrego sem nome)	1	-43,2385036	-19,6071064	-43,2295275	-19,6111335	7768268	1435174	1435174	77682683	77682683	-
1395	Córrego Candinópolis (da confluência com o córrego Contendas até a confluência com o ribeirão do Peixe)	1	-43,2141616	-19,6910903	-43,1958011	-19,650406	776828	1308330	1194438	7768287	77682811	-
1396	Córrego Candinópolis (da confluência com o córrego sem nome até a confluência com o córrego Contendas)	1	-43,232328	-19,7160695	-43,2141616	-19,6910903	7768288	167505	104273	776828873	776828811	-
1397	Córrego Candinópolis (da cabeceira até a confluência com o córrego sem nome)	1	-43,2426582	-19,7264085	-43,232328	-19,7160695	77682888	890177	1094011	776828885	776828881	-
1398	Córrego sem nome (da cabeceira até a confluência com o córrego Candinópolis)	1	-43,2408002	-19,7213465	-43,2398241	-19,7159415	776828882	2256725	2256725	776828882	776828882	-
1399	Córrego sem nome (da cabeceira até a confluência com o córrego Candinópolis)	1	-43,2475413	-19,7206635	-43,2438902	-19,7188195	776828884	51154	51154	776828884	776828884	-
1400	Córrego da Cotia (da cabeceira até a confluência com o córrego sem nome)	Especial	-43,3277273	-19,6669536	-43,3224552	-19,6680217	7768298	1933848	1933848	776829895	776829895	-
1401	Córrego da Cotia (da cabeceira até a confluência com o córrego sem nome)	2	-43,3224552	-19,6680217	-43,3174081	-19,6677517	7768298	1933848	1933848	776829895	776829895	-
1402	Córrego sem nome (da cabeceira até a confluência com o córrego sem nome)	Especial	-43,3202042	-19,6721417	-43,3197496	-19,6723687	776829842	21941	21941	776829842	776829842	-
1403	Córrego sem nome (da cabeceira até a confluência com o córrego sem nome)	2	-43,3197496	-19,6723687	-43,310671	-19,6771008	776829842	21941	21941	776829842	776829842	-
1404	Córrego sem nome (da cabeceira até a confluência com o córrego da Cotia)	Especial	-43,3196091	-19,6604236	-43,319277	-19,6606355	77682988	3048012	3048012	77682988	77682988	-
1405	Córrego sem nome (da cabeceira até a confluência com o córrego da Cotia)	2	-43,319277	-19,6606355	-43,312811	-19,6679997	77682988	3048012	3048012	77682988	77682988	-
1406	Córrego sem nome (da cabeceira até a confluência com o córrego da Cotia)	Especial	-43,3215472	-19,6639996	-43,3203451	-19,6645146	776829892	197048	197048	776829892	776829892	-
1407	Córrego sem nome (da cabeceira até a confluência com o córrego da Cotia)	2	-43,3203451	-19,6645146	-43,3165461	-19,6677117	776829892	197048	197048	776829892	776829892	-

Procedimento II - Enquadramento pela legislação (inclui os cursos d'água enquadrados em Classes Especial e 1 pela DN COPAM nº 9/1994, não incluídos no Procedimento I)												
Nº do Trecho	Trecho de Enquadramento	Classe de Enquadramento	Coordenada Inicial		Coordenada Final		cocursodag	cotrecho inicial	cotrecho final	cobacia inicial	cobacia final	-
			X	Y	X	Y						
1408	Córrego sem nome (da cabeceira até a confluência com o córrego da Cotia)	Especial	-43,3221422	-19,6722377	-43,3190593	-19,6699112	776829894	1933860	1933860	776829894	776829894	-
1409	Córrego sem nome (da cabeceira até a confluência com o córrego da Cotia)	2	-43,3190593	-19,6699112	-43,3174081	-19,6677517	776829894	1933860	1933860	776829894	776829894	-
1410	Córrego sem nome (da cabeceira até a confluência com o córrego Itabiruçu)	Especial	-43,3187011	-19,6529195	-43,3178329	-19,6546757	77682994	3050809	3050809	776829943	776829943	-
1411	Córrego sem nome (da cabeceira até a confluência com o córrego Itabiruçu)	2	-43,3178329	-19,6546757	-43,315924	-19,6578806	77682994	3050809	3050809	776829943	776829943	-
1412	Córrego Itabiruçu (da cabeceira até a confluência com o córrego sem nome)	Especial	-43,3212231	-19,6557765	-43,3186441	-19,6568186	776829942	3050808	3050808	776829942	776829942	-
1413	Córrego Itabiruçu (da cabeceira até a confluência com o córrego sem nome)	2	-43,3186441	-19,6568186	-43,315924	-19,6578806	776829942	3050808	3050808	776829942	776829942	-
1414	Córrego sem nome (da cabeceira até a confluência com o córrego sem nome)	Especial	-43,315966	-19,6514565	-43,3124237	-19,6536083	77682996	2046141	2046141	776829963	776829963	-
1415	Córrego sem nome (da cabeceira até a confluência com o córrego sem nome)	2	-43,3124237	-19,6536083	-43,3047509	-19,6566296	77682996	2046141	2046141	776829963	776829963	-
1416	Córrego sem nome (da cabeceira até a confluência com o córrego sem nome)	Especial	-43,3104119	-19,6498275	-43,3081588	-19,6526867	776829962	2119955	2119955	776829962	776829962	-
1417	Córrego sem nome (da cabeceira até a confluência com o córrego sem nome)	2	-43,3081588	-19,6526867	-43,3047509	-19,6566296	776829962	2119955	2119955	776829962	776829962	-
1418	Córrego sem nome (da cabeceira até a confluência com o ribeirão do Peixe)	Especial	-43,3086269	-19,6472295	-43,3046492	-19,6500267	776829974	1194807	1194807	776829974	776829974	-
1419	Córrego sem nome (da cabeceira até a confluência com o ribeirão do Peixe)	2	-43,3046492	-19,6500267	-43,3011078	-19,6558326	776829974	1194807	1194807	776829974	776829974	-
1420	Córrego sem nome (da cabeceira até a confluência com o córrego sem nome)	Especial	-43,3048458	-19,6460795	-43,3033065	-19,6476783	776829976	1501598	1501598	776829976	776829976	-
1421	Córrego sem nome (da cabeceira até a confluência com o córrego sem nome)	2	-43,3033065	-19,6476783	-43,2993878	-19,6537966	776829976	1501598	1501598	776829976	776829976	-
1422	Córrego sem nome (da cabeceira até a confluência com o córrego sem nome)	Especial	-43,3006227	-19,6451285	-43,3004967	-19,645281	776829994	3257047	3257047	776829994	776829994	-
1423	Córrego sem nome (da cabeceira até a confluência com o córrego sem nome)	2	-43,3004967	-19,645281	-43,2963277	-19,6505166	776829994	3257047	3257047	776829994	776829994	-
1424	Ribeirão São José (da confluência com o córrego sem nome até a confluência com o córrego da Usina)	Especial	-43,08787	-19,566422	-43,091269	-19,626614	776822	1401864	2768714	776822993	77682271	-
Procedimento III - Enquadramento ampliado, sem metas progressivas e sem programa de efetivação (aplicação de equação de mistura de efluentes de ETEs e verificação dos usos pretensos mais restritivos da água, não incluídos nos Procedimentos I e II)												
Nº do Trecho	Trecho de Enquadramento	Classe de Enquadramento	Coordenada Inicial		Coordenada Final		cocursodag	cotrecho inicial	cotrecho final	cobacia inicial	cobacia final	Metas intermediárias referente ao trecho do PEE*
			X	Y	X	Y						
1425	Córrego Paiolzinho (da confluência com o córrego sem nome até a confluência com o ribeirão do Peixe)	1	-43,0802486	-19,701103	-43,0785475	-19,69663	7768218	294636	294635	77682183	77682181	DO2-35
1426	Córrego sem nome (da cabeceira até a confluência com o córrego Paiolzinho)	1	-43,0975449	-19,70746	-43,0802486	-19,701103	77682184	293594	293594	77682184	77682184	DO2-35
1427	Córrego sem nome (da cabeceira até a confluência com o ribeirão São José)	1	-43,1182129	-19,6562734	-43,1043698	-19,6645266	77682212	998936	2330100	776822125	776822121	DO2-35
1428	Córrego sem nome (da confluência com o córrego sem nome até a confluência com o ribeirão São José)	1	-43,0894804	-19,6400974	-43,0958245	-19,6377073	7768222	2888261	2888534	77682223	77682221	DO2-35
1429	Córrego sem nome (da confluência com o córrego sem nome até a confluência com o córrego sem nome)	1	-43,0908034	-19,6370684	-43,0915744	-19,6370014	77682222	46751	46751	776822221	776822221	DO2-35

Procedimento III - Enquadramento ampliado, sem metas progressivas e sem programa de efetivação (aplicação de equação de mistura de efluentes de ETEs e verificação dos usos pretensos mais restritivos da água, não incluídos nos Procedimentos I e II)												
Nº do Trecho	Trecho de Enquadramento	Classe de Enquadramento	Coordenada Inicial		Coordenada Final		coursodag	cotrecho inicial	cotrecho final	cobacia inicial	cobacia final	Metas intermediárias referente ao trecho do PEE*
			X	Y	X	Y						
1430	Córrego sem nome (da cabeceira até a confluência com o córrego sem nome)	1	-43,0860543	-19,6338103	-43,0908034	-19,6370684	776822222	1059347	1059347	776822222	776822222	DO2-35
1431	Córrego sem nome (da cabeceira até a confluência com o córrego sem nome)	1	-43,0808013	-19,6384114	-43,0894804	-19,6400974	77682224	1059402	1059402	77682224	77682224	DO2-35
1432	Córrego Dr. Eusébio (da confluência com o córrego sem nome até a confluência com o ribeirão São José)	1	-43,0832501	-19,598313	-43,0864782	-19,6080441	7768228	2879362	2678234	776822831	77682281	DO2-35
1433	Córrego sem nome (da cabeceira até a confluência com o córrego Dr. Eusébio)	1	-43,0723369	-19,5960331	-43,0832501	-19,598313	776822832	2879367	2879367	776822832	776822832	DO2-35
1434	Córrego Goiabeira (da confluência com o córrego sem nome até a confluência com o ribeirão do Peixe)	1	-43,110595	-19,7033419	-43,1032859	-19,6880218	7768232	2652134	817577	776823215	776823211	DO2-35
1435	Córrego sem nome (da cabeceira até a confluência com o córrego Goiabeira)	1	-43,1013709	-19,7031699	-43,1043659	-19,6974289	776823214	116429	116429	776823214	776823214	DO2-35
1436	Córrego sem nome (da confluência com o córrego sem nome até a confluência com o ribeirão do Peixe)	1	-43,112956	-19,6918328	-43,112434	-19,6854357	7768234	888755	888755	77682341	77682341	DO2-35
1437	Córrego sem nome (da confluência com o córrego sem nome até a confluência com o córrego sem nome)	2	-43,1073784	-19,5729617	-43,1072304	-19,5836148	776824	844744	8167	776824979	776824971	-
1438	Córrego sem nome (da cabeceira até a confluência com o córrego sem nome)	2	-43,1138525	-19,5785867	-43,1085694	-19,5791207	776824974	2510403	2510403	776824974	776824974	-
1439	Córrego sem nome (da cabeceira até a confluência com o córrego sem nome)	2	-43,1004515	-19,5747684	-43,1073784	-19,5729617	77682498	2510404	2510404	77682498	77682498	-
1440	Córrego sem nome (da cabeceira até a confluência com o córrego sem nome)	1	-43,1737829	-19,6733783	-43,1711089	-19,6815114	7768252	1886038	1886038	77682529	77682529	DO2-35
1441	Córrego do Tambor (da confluência com o córrego sem nome até a confluência com o ribeirão do Peixe)	1	-43,1711089	-19,6815114	-43,1453814	-19,6677694	7768252	1520991	1799552	776825273	776825211	DO2-35
1442	Córrego sem nome (da confluência com o córrego sem nome até a confluência com o ribeirão do Peixe)	1	-43,1628037	-19,6625623	-43,1644476	-19,6505802	7768254	483216	601283	77682545	77682541	DO2-35
1443	Córrego sem nome (da cabeceira até a confluência com o córrego sem nome)	2	-43,1681558	-19,6657603	-43,1646277	-19,6560422	77682544	601285	601285	77682544	77682544	-
1444	Córrego sem nome (da confluência com o córrego sem nome até a confluência com o córrego sem nome)	2	-43,2206844	-19,6231037	-43,2227224	-19,6258027	776826	1193418	1193418	77682691	77682691	-
1445	Córrego da Penha (da confluência com o córrego sem nome até a confluência com o córrego sem nome)	2	-43,2227224	-19,6258027	-43,2190564	-19,6295677	776826	91507	1781608	7768267	77682651	-
1446	Córrego Periquito_Córrego da Penha (da confluência com o córrego sem nome até a confluência com o córrego dos Doze)	2	-43,2190564	-19,6295677	-43,1798708	-19,642203	776826	1200816	1213571	776826395	776826311	-
1447	Córrego do Pontal (da confluência com o córrego sem nome até a confluência com o córrego dos Doze)	2	-43,1641924	-19,6078838	-43,1868098	-19,6196368	7768262	2384441	748922	7768262973	776826251	-
1448	Córrego dos Doze (da confluência com o córrego do Pontal até a confluência com o córrego sem nome)	2	-43,1868098	-19,6196368	-43,1834798	-19,6267149	7768262	512159	2606268	776826239	7768262333	-
1449	Córrego sem nome (da cabeceira até a confluência com o córrego dos Doze)	2	-43,1885529	-19,6281529	-43,1834798	-19,6267149	7768262332	1434945	1434945	7768262332	7768262332	-
1450	Córrego sem nome (da cabeceira até a confluência com o córrego dos Doze)	2	-43,1775707	-19,6235549	-43,1847838	-19,6234168	776826234	1497903	1497903	776826234	776826234	-
1451	Córrego sem nome (da cabeceira até a confluência com o córrego dos Doze)	2	-43,1902239	-19,6271648	-43,1857418	-19,6216608	776826236	1434795	1434795	776826236	776826236	-
1452	Córrego sem nome (da cabeceira até a confluência com o córrego dos Doze)	2	-43,196175	-19,6258988	-43,1864288	-19,6206288	776826238	1072949	1072949	776826238	776826238	-
1453	Córrego da Chácara (da cabeceira até a confluência com o córrego dos Doze)	2	-43,2172593	-19,6074195	-43,1899799	-19,6171127	77682624	1435246	1434783	7768262493	7768262431	-
1454	Córrego da Penha (da confluência com o córrego dos Doze até a confluência com o córrego dos Doze)	2	-43,1899799	-19,6171127	-43,1868098	-19,6196368	77682624	1433035	1433035	776826241	776826241	-

Procedimento III - Enquadramento ampliado, sem metas progressivas e sem programa de efetivação (aplicação de equação de mistura de efluentes de ETEs e verificação dos usos pretensos mais restritivos da água, não incluídos nos Procedimentos I e II)												
Nº do Trecho	Trecho de Enquadramento	Classe de Enquadramento	Coordenada Inicial		Coordenada Final		coursodag	cotrecho inicial	cotrecho final	cobacia inicial	cobacia final	Metas intermediárias referente ao trecho do PEE*
			X	Y	X	Y						
1455	Córrego da Penha (da cabeceira até a confluência com o córrego dos Doze)	2	-43,1952139	-19,6013696	-43,1899799	-19,6171127	776826242	1498068	1707682	7768262427	7768262421	-
1456	Córrego sem nome (da cabeceira até a confluência com o córrego dos Doze)	2	-43,1881488	-19,6098727	-43,1903229	-19,6147457	7768262422	1498021	1498021	7768262422	7768262422	-
1457	Córrego sem nome (da cabeceira até a confluência com o córrego dos Doze)	2	-43,1961709	-19,6122477	-43,1925779	-19,6119937	7768262424	1434953	1434953	7768262424	7768262424	-
1458	Córrego sem nome (da cabeceira até a confluência com o córrego dos Doze)	2	-43,199231	-19,6067946	-43,1938439	-19,6090677	7768262426	1116722	1434960	77682624263	77682624261	-
1459	Córrego sem nome (da cabeceira até a confluência com o córrego sem nome)	2	-43,1992	-19,6096706	-43,1968309	-19,6085946	77682624262	1275081	1275081	77682624262	77682624262	-
1460	Córrego sem nome (da cabeceira até a confluência com o córrego da Chácara)	2	-43,198269	-19,6118067	-43,196553	-19,6180307	7768262432	1434950	1434950	7768262432	7768262432	-
1461	Córrego sem nome (da cabeceira até a confluência com o córrego da Chácara)	2	-43,198189	-19,6252558	-43,198681	-19,6187417	7768262434	1434954	1434954	7768262434	7768262434	-
1462	Córrego sem nome (da cabeceira até a confluência com o córrego da Chácara)	2	-43,2044381	-19,6262038	-43,2016451	-19,6199757	7768262436	1498863	1498863	7768262436	7768262436	-
1463	Córrego sem nome (da cabeceira até a confluência com o córrego da Chácara)	2	-43,200997	-19,6149387	-43,2032891	-19,6191367	77682624372	1434928	1434928	77682624372	77682624372	-
1464	Córrego sem nome (da cabeceira até a confluência com o córrego da Chácara)	2	-43,2089732	-19,6196707	-43,2034881	-19,6188637	7768262438	1868518	1868518	7768262438	7768262438	-
1465	Córrego sem nome (da cabeceira até a confluência com o córrego da Chácara)	2	-43,2135282	-19,6176967	-43,2053341	-19,6155487	776826244	1247209	1247209	776826244	776826244	-
1466	Córrego sem nome (da cabeceira até a confluência com o córrego da Chácara)	2	-43,200135	-19,6094586	-43,2063071	-19,6142827	776826246	1247216	1247216	776826246	776826246	-
1467	Córrego sem nome (da cabeceira até a confluência com o córrego da Chácara)	2	-43,2111821	-19,6045585	-43,2065361	-19,6135506	776826248	1435245	1435245	776826248	776826248	-
1468	Córrego sem nome (da cabeceira até a confluência com o córrego da Chácara)	2	-43,2146382	-19,6148106	-43,2101062	-19,6127416	7768262492	2936981	2936981	7768262492	7768262492	-
1469	Córrego sem nome (da cabeceira até a confluência com o córrego Periquito)	2	-43,2055402	-19,6264858	-43,2068142	-19,6310638	776826352	1434817	1434817	776826352	776826352	-
1470	Córrego Periquito (da confluência com o córrego sem nome até a confluência com o córrego sem nome)	2	-43,2464458	-19,6323166	-43,2190564	-19,6295677	7768264	1434939	1434959	77682643	77682641	-
1471	Córrego da Penha (da confluência com o córrego sem nome até a confluência com o córrego sem nome)	2	-43,2295275	-19,6111335	-43,2227224	-19,6258027	7768268	1708013	1708013	77682681	77682681	-
1472	Córrego Contendas (da confluência com o córrego sem nome até a confluência com o córrego sem nome)	2	-43,2087646	-19,7050615	-43,2109076	-19,7025845	776828	1046841	854673	776828933	776828931	-
1473	Córrego Contendas (da confluência com o córrego sem nome até a confluência com o córrego Candinópolis)	1	-43,2109076	-19,7025845	-43,2141616	-19,6910903	776828	818382	818382	77682891	77682891	DO2-34
1474	Córrego Vista Alegre (da confluência com o córrego sem nome até a confluência com o córrego Candinópolis)	1	-43,1926582	-19,6849394	-43,2060364	-19,6777802	7768282	3302944	1259324	77682823	776828211	DO2-34
1475	Córrego sem nome (da cabeceira até a confluência com o córrego Vista Alegre)	1	-43,177006	-19,6849034	-43,1926582	-19,6849394	77682824	1259362	3302922	776828245	776828241	DO2-34
1476	Córrego sem nome (da cabeceira até a confluência com o córrego sem nome)	1	-43,17865	-19,6891025	-43,1850131	-19,6844074	776828242	1124249	1124249	776828242	776828242	DO2-34
1477	Córrego da Lavoura (da confluência com o córrego sem nome até a confluência com o córrego Candinópolis)	1	-43,2025075	-19,6969894	-43,2076084	-19,6799283	7768284	909400	1814428	77682845	77682841	DO2-34
1478	Córrego sem nome (da cabeceira até a confluência com o córrego da Lavoura)	1	-43,1965574	-19,6961675	-43,2025075	-19,6969894	77682846	3302921	3302921	77682846	77682846	DO2-34
1479	Córrego sem nome (da confluência com o córrego sem nome até a confluência com o córrego Contendas)	1	-43,2129987	-19,7052585	-43,2109076	-19,7025845	77682892	2955621	2955621	776828921	776828921	DO2-34

Procedimento III - Enquadramento ampliado, sem metas progressivas e sem programa de efetivação (aplicação de equação de mistura de efluentes de ETEs e verificação dos usos pretensos mais restritivos da água, não incluídos nos Procedimentos I e II)												
Nº do Trecho	Trecho de Enquadramento	Classe de Enquadramento	Coordenada Inicial		Coordenada Final		cocursodag	cotrecho inicial	cotrecho final	cobacia inicial	cobacia final	Metas intermediárias referente ao trecho do PEE*
			X	Y	X	Y						
1480	Córrego sem nome (da cabeceira até a confluência com o córrego sem nome)	1	-43,2191097	-19,7043984	-43,2129987	-19,7052585	776828922	2973058	2973058	776828922	776828922	DO2-34
1481	Córrego sem nome (da cabeceira até a confluência com o córrego Contendas)	2	-43,1980714	-19,7080716	-43,2087646	-19,7050615	77682894	3303014	1588035	776828943	776828941	-
1482	Córrego sem nome (da cabeceira até a confluência com o ribeirão do Peixe)	1	-43,2187356	-19,6796382	-43,2229016	-19,6675671	77682932	2868484	424030	776829323	776829321	DO2-34
1483	Córrego sem nome (da cabeceira até a confluência com o ribeirão do Peixe)	2	-43,2839106	-19,6641538	-43,2836287	-19,687428	776829792	1415499	534720	7768297923	7768297921	-
1484	Córrego sem nome (da cabeceira até a confluência com o córrego sem nome)	2	-43,2797296	-19,6768249	-43,2829266	-19,6810669	7768297922	2199641	2199641	7768297922	7768297922	-
1485	Córrego sem nome (da cabeceira até a confluência com o ribeirão do Peixe)	2	-43,2858677	-19,6772269	-43,2877177	-19,6820209	776829794	336014	336014	776829794	776829794	-
1486	Córrego sem nome (da cabeceira até a confluência com o ribeirão do Peixe)	2	-43,2959349	-19,688416	-43,2903348	-19,6841189	776829796	2578026	2578026	776829796	776829796	-
1487	Córrego sem nome (da cabeceira até a confluência com o ribeirão do Peixe)	2	-43,2987049	-19,6864089	-43,2926768	-19,6832529	776829798	225904	225904	776829798	776829798	-
1488	Córrego da Cotia (da confluência com o córrego sem nome até a confluência com o córrego Barata)	2	-43,3174081	-19,6677517	-43,3013639	-19,6789208	7768298	1933844	3200925	776829893	77682983	-
1489	Córrego Barata (da confluência com o córrego da Cotia até a confluência com o ribeirão do Peixe)	2	-43,3013639	-19,6789208	-43,2960378	-19,6783179	7768298	198296	198296	77682981	77682981	-
1490	Córrego Barata (da cabeceira até a confluência com o córrego da Cotia)	2	-43,3114611	-19,6898519	-43,3013639	-19,6789208	77682982	198281	1607951	776829827	776829821	-
1491	Córrego sem nome (da cabeceira até a confluência com o córrego Barata)	2	-43,2988759	-19,6885819	-43,3022829	-19,6797738	776829822	21939	21939	776829822	776829822	-
1492	Córrego sem nome (da cabeceira até a confluência com o córrego Barata)	2	-43,305956	-19,6890029	-43,306239	-19,6818829	776829824	172260	172260	776829824	776829824	-
1493	Córrego sem nome (da cabeceira até a confluência com o córrego Barata)	2	-43,3090231	-19,6890929	-43,308402	-19,6826788	776829826	888663	888663	776829826	776829826	-
1494	Córrego sem nome (da cabeceira até a confluência com o córrego da Cotia)	2	-43,3285393	-19,6698036	-43,305159	-19,6760098	77682984	1868394	21938	776829845	776829841	-
1495	Córrego sem nome (da cabeceira até a confluência com o córrego sem nome)	2	-43,3196702	-19,6831208	-43,3119991	-19,6775538	776829844	2372357	22114	7768298443	7768298441	-
1496	Córrego sem nome (da cabeceira até a confluência com o córrego sem nome)	2	-43,3209862	-19,6789358	-43,3154171	-19,6792528	7768298442	1887252	1887252	7768298442	7768298442	-
1497	Córrego sem nome (da cabeceira até a confluência com o córrego da Cotia)	2	-43,309344	-19,6665387	-43,306975	-19,6735458	77682986	2184140	2184140	77682986	77682986	-
1498	Córrego sem nome (da cabeceira até a confluência com o ribeirão do Peixe)	2	-43,2888467	-19,6697198	-43,2960648	-19,6782359	77682992	331095	699965	776829923	776829921	-
1499	Córrego sem nome (da cabeceira até a confluência com o córrego sem nome)	2	-43,2867037	-19,6752209	-43,2954428	-19,6775399	776829922	331065	331065	776829922	776829922	-
1500	Córrego sem nome (da cabeceira até a confluência com o ribeirão do Peixe)	2	-43,2935087	-19,6683958	-43,2983038	-19,6730858	776829932	2889237	2889237	776829932	776829932	-
1501	Córrego sem nome (da cabeceira até a confluência com o ribeirão do Peixe)	2	-43,3028929	-19,6728098	-43,2986468	-19,6726728	776829934	1397587	1397587	776829934	776829934	-
1502	Córrego sem nome (da cabeceira até a confluência com o ribeirão do Peixe)	2	-43,2894576	-19,6631127	-43,3011158	-19,6644437	776829936	3274640	3274640	776829936	776829936	-
1503	Córrego sem nome (da cabeceira até a confluência com o ribeirão do Peixe)	2	-43,308913	-19,6633837	-43,3015998	-19,6627937	776829938	1112070	1112070	776829938	776829938	-
1504	Córrego Itabiruçu (da confluência com o córrego sem nome até a confluência com o ribeirão do Peixe)	2	-43,315924	-19,6578806	-43,3024658	-19,6602267	77682994	3050807	3050807	776829941	776829941	-



<b>Procedimento III - Enquadramento ampliado, sem metas progressivas e sem programa de efetivação (aplicação de equação de mistura de efluentes de ETEs e verificação dos usos pretensos mais restritivos da água, não incluídos nos Procedimentos I e II)</b>												
N° do Trecho	Trecho de Enquadramento	Classe de Enquadramento	Coordenada Inicial		Coordenada Final		cocursodag	cotrecho inicial	cotrecho final	cobacia inicial	cobacia final	Metas intermediárias referente ao trecho do PEE*
			X	Y	X	Y						
1505	Córrego sem nome (da confluência com o córrego sem nome até a confluência com o ribeirão do Peixe)	2	-43,3047509	-19,6566296	-43,3023518	-19,6580046	77682996	2473744	2473744	776829961	776829961	-
1506	Córrego sem nome (da cabeceira até a confluência com o ribeirão do Peixe)	2	-43,2960527	-19,6589027	-43,3021648	-19,6575146	776829972	2512820	2512820	776829972	776829972	-
1507	Córrego sem nome (da cabeceira até a confluência com o córrego sem nome)	2	-43,2859326	-19,6606977	-43,2975067	-19,6529066	77682998	1700657	667006	776829983	776829981	-
1508	Córrego sem nome (da cabeceira até a confluência com o córrego sem nome)	2	-43,2859216	-19,6551707	-43,2943667	-19,6534346	776829982	2761459	2761459	776829982	776829982	-
1509	Córrego sem nome (da cabeceira até a confluência com o córrego sem nome)	2	-43,2882366	-19,6489176	-43,2965257	-19,6514206	776829992	1887390	1887390	776829992	776829992	-
1510	Ribeirão do Peixe (da cabeceira até a confluência com o córrego sem nome)	2	-43,2929406	-19,6454066	-43,2954927	-19,6469436	776829996	2907468	2907468	776829996	776829996	-

**7 - Sub-Bacia do Rio da Prata**

**Procedimento I - Enquadramento com definição de metas progressivas e programa de efetivação do enquadramento (aplicação de modelagem matemática)**

N° do Trecho	Trecho de Enquadramento	Classe de Enquadramento	Coordenada Inicial		Coordenada Final		cocursodag	cotrecho inicial	cotrecho final	cobacia inicial	cobacia final	Código do Trecho - PEE*
			X	Y	X	Y						
1511	Córrego sem nome (da cabeceira até a confluência com o córrego Coqueiro)	1	-42,8941973	-20,04171	-42,9328096	-19,9882873	77684	2271562	1583759	776849999	77684971	DO2-38
1512	Rio da Prata (da confluência com o córrego Coqueiro até a confluência com o rio Piracicaba)	1	-42,9328096	-19,9882873	-43,0068647	-19,772194	77684	2083732	2032833	77684953	77684111	DO2-37

**Procedimento II - Enquadramento pela legislação (inclui os cursos d'água enquadrados em Classes Especial e 1 pela DN COPAM n° 9/1994, não incluídos no Procedimento I)**

N° do Trecho	Trecho de Enquadramento	Classe de Enquadramento	Coordenada Inicial		Coordenada Final		cocursodag	cotrecho inicial	cotrecho final	cobacia inicial	cobacia final	-
			X	Y	X	Y						
1513	Córrego sem nome (da cabeceira até a confluência com o córrego sem nome)	1	-42,9001973	-20,0368189	-42,8975883	-20,0341889	776849992	2141045	2141045	776849992	776849992	-
1514	Córrego sem nome (da cabeceira até a confluência com o córrego sem nome)	1	-42,8998463	-20,0379689	-42,8967373	-20,0349899	776849994	2114451	2114451	776849994	776849994	-
1515	Córrego sem nome (da cabeceira até a confluência com o córrego sem nome)	1	-42,8926672	-20,0317279	-42,8961273	-20,0354589	776849996	1750521	1750521	776849996	776849996	-
1516	Córrego sem nome (da cabeceira até a confluência com o córrego sem nome)	1	-42,8991183	-20,0396379	-42,8960703	-20,0363689	776849998	3302252	3302252	776849998	776849998	-

**Procedimento III - Enquadramento ampliado, sem metas progressivas e sem programa de efetivação (aplicação de equação de mistura de efluentes de ETEs e verificação dos usos pretensos mais restritivos da água, não incluídos nos Procedimentos I e II)**

N° do Trecho	Trecho de Enquadramento	Classe de Enquadramento	Coordenada Inicial		Coordenada Final		cocursodag	cotrecho inicial	cotrecho final	cobacia inicial	cobacia final	Metas intermediárias referente ao trecho do PEE*
			X	Y	X	Y						
1517	Córrego Pratinha (da confluência com o córrego sem nome até a confluência com o rio da Prata)	2	-42,9981177	-19,7823051	-43,0042627	-19,7812081	7768412	3279240	2309142	776841213	776841211	-
1518	Córrego sem nome (da cabeceira até a confluência com o córrego Pratinha)	2	-42,9818094	-19,7831562	-42,9981177	-19,7823051	77684122	3137959	3137952	776841225	776841221	-
1519	Córrego São Nicolau (da confluência com o córrego sem nome até a confluência com o córrego Piedade)	2	-43,0287197	-19,889041	-43,0233024	-19,8563837	776842	822014	2387045	77684273	77684251	-
1520	Córrego Piedade (da confluência com o córrego São Nicolau até a confluência com o córrego Correntes)	2	-43,0233024	-19,8563837	-43,0115721	-19,8289685	776842	579803	2215096	77684233	776842151	-
1521	Córrego Correntes (da confluência com o córrego Piedade até a confluência com o rio da Prata)	2	-43,0115721	-19,8289685	-43,0082729	-19,8041613	776842	532019	633452	776842137	776842111	-

Procedimento III - Enquadramento ampliado, sem metas progressivas e sem programa de efetivação (aplicação de equação de mistura de efluentes de ETEs e verificação dos usos pretensos mais restritivos da água, não incluídos nos Procedimentos I e II)												
Nº do Trecho	Trecho de Enquadramento	Classe de Enquadramento	Coordenada Inicial		Coordenada Final		coursodag	cotrecho inicial	cotrecho final	cobacia inicial	cobacia final	Metas intermediárias referente ao trecho do PEE*
			X	Y	X	Y						
1522	Córrego sem nome (da cabeceira até a confluência com o córrego Correntes)	2	-43,0232222	-19,8068722	-43,014128	-19,8058613	776842112	2704316	2704316	776842112	776842112	-
1523	Córrego do Cervo (da confluência com o córrego sem nome até a confluência com o córrego Piedade)	1	-42,9947493	-19,9281885	-43,0152843	-19,8529557	7768422	1339090	1690628	776842255	7768422111	DO2-37
1524	Córrego sem nome (da cabeceira até a confluência com o córrego do Cervo)	1	-43,0156653	-19,8649518	-43,0132852	-19,8559107	7768422112	914132	914132	7768422112	7768422112	DO2-37
1525	Córrego sem nome (da confluência com o córrego sem nome até a confluência com o córrego do Cervo)	2	-43,0039962	-19,885131	-43,0020552	-19,882795	776842218	2486161	2486161	7768422181	7768422181	-
1526	Córrego sem nome (da cabeceira até a confluência com o córrego do Cervo)	1	-43,0149607	-19,9362375	-42,9947493	-19,9281885	776842256	97175	3064911	7768422563	7768422561	DO2-37
1527	Córrego sem nome (da cabeceira até a confluência com o córrego São Nicolau)	2	-43,0222345	-19,8785219	-43,0305626	-19,8752058	776842592	1096500	1096500	776842592	776842592	-
1528	Córrego da Barra (da confluência com o córrego sem nome até a confluência com o córrego São Nicolau)	2	-43,052928	-19,8835368	-43,0307836	-19,8787469	7768426	56931	3188234	77684267	776842611	-
1529	Córrego sem nome (da confluência com o córrego sem nome até a confluência com o córrego da Barra)	1	-43,0493649	-19,8803818	-43,0481909	-19,8817878	77684266	3089194	3089194	776842661	776842661	DO2-37
1530	Córrego da Barra (da confluência com o córrego sem nome até a confluência com o córrego sem nome)	2	-43,0540921	-19,8906779	-43,052928	-19,8835368	77684268	3089195	3089195	776842681	776842681	-
1531	Córrego sem nome (da cabeceira até a confluência com o córrego São Nicolau)	2	-43,0180114	-19,8813929	-43,0286936	-19,8814829	77684272	1937496	1937496	77684272	77684272	-
1532	Córrego sem nome (da confluência com o córrego sem nome até a confluência com o córrego São Nicolau)	2	-43,0202435	-19,890371	-43,0287197	-19,889041	77684274	2461618	2461618	776842741	776842741	-
1533	Córrego Morro Agudo (da confluência com o córrego da Serra até a confluência com o rio da Prata)	1	-42,9624071	-19,7863263	-42,9965078	-19,8093064	7768436	1980498	501304	77684365	77684361	DO2-37
1534	Córrego da Cachoeira (da confluência com o córrego sem nome até a confluência com o rio da Prata)	1	-42,9543772	-19,8363778	-42,9948178	-19,8155664	776844	1248520	603009	7768443	7768441	DO2-37
1535	Córrego sem nome (da cabeceira até a confluência com o córrego da Cachoeira)	1	-42,939378	-19,8358469	-42,9543772	-19,8363778	7768444	2125476	2125476	7768444	7768444	DO2-37
1536	Córrego dos Pinto (da confluência com o córrego sem nome até a confluência com o córrego Esperança)	2	-42,8772783	-19,8863376	-42,8886193	-19,8675574	776846	1549683	1549683	77684691	77684691	-
1537	Córrego Esperança (da confluência com o córrego dos Pinto até a confluência com o ribeirão Lava-pés)	2	-42,8886193	-19,8675574	-42,9435362	-19,8596261	776846	1236524	2174968	7768467	7768465	-
1538	Ribeirão Lava-pés (da confluência com o córrego Esperança até a confluência com o rio da Prata)	2	-42,9435362	-19,8596261	-42,9688586	-19,862867	776846	1784181	3076311	7768463	7768461	-
1539	Ribeirão Lava-pés (da confluência com o córrego sem nome até a confluência com o córrego Esperança)	1	-42,9167567	-19,8479171	-42,9435362	-19,8596261	7768464	836841	1765275	77684645	776846411	DO2-37
1540	Córrego sem nome (da cabeceira até a confluência com o ribeirão Lava-pés)	1	-42,928937	-19,8643682	-42,9349	-19,8575781	776846412	2306299	2306299	776846412	776846412	DO2-37
1541	Córrego do Beco (da cabeceira até a confluência com o ribeirão Lava-pés)	1	-42,9176686	-19,8339079	-42,93276	-19,8557161	77684642	2306306	2306306	77684642	77684642	DO2-37
1542	Córrego sem nome (da confluência com o córrego sem nome até a confluência com o córrego Cristal)	1	-42,9036985	-19,8571772	-42,9167567	-19,8479171	77684646	2306324	2306324	776846461	776846461	DO2-37
1543	Córrego Quidoval (da cabeceira até a confluência com o rio da Prata)	2	-42,985419	-19,8960572	-42,9589975	-19,8723861	7768472	1640946	1162495	77684723	77684721	-
1544	Córrego do Engenho ou Mato de Dentro (da confluência com o córrego sem nome até a confluência com o rio da Prata)	2	-42,9342472	-19,8918874	-42,9534094	-19,8841472	7768474	2224956	3099132	77684743	77684741	-
1545	Córrego Bateiro (da confluência com o córrego sem nome até a confluência com o rio da Prata)	2	-42,9738373	-19,9978992	-42,9405806	-19,957219	7768494	2159581	2651235	776849491	776849411	-

\*Ver Quadro 10.7 do TOMO I do PP06 – Proposta de Enquadramento e Programa de Efetivação da Circunscrição Hidrográfica do Rio Piracicaba.

**ANEXO II – METAS INTERMEDIÁRIAS E FINAIS DE CLASSES DE ENQUADRAMENTO DA DO2**

(a que se refere o art. 3º da DN da Deliberação Normativa CERH-MG XX, de XX de XXXX de 2023)

**Quadro 1 – Relação dos Códigos do Trecho de Referência do PEE com as metas intermediárias e finais do enquadramento.**

Código do Trecho PEE	Curso d'água	Classes de Enquadramento Propostas		
		2027	2032	2042
DO2-1	Rio Piracicaba	1	1	Especial
DO2-2	Rio Piracicaba	2	2	2
DO2-3	Rio Piracicaba	1	1	1
DO2-4	Rio Piracicaba	1	1	1
DO2-5	Rio Piracicaba	1	1	1
DO2-6	Rio Piracicaba	2	2	2
DO2-7	Rio Piracicaba	2	2	2
DO2-8	Rio Piracicaba	2	2	2
DO2-9	Rio Piracicaba	2	2	2
DO2-10	Rio Piracicaba	2	2	2
DO2-11	Rio Piracicaba	2	2	1
DO2-12a	Córrego Paracatu	Especial	Especial	Especial
DO2-12b	Córrego Paracatu	2	1	1
DO2-13	Ribeirão dos Coqueiros	2	1	1
DO2-14a	Rio Maquiné	Especial	Especial	Especial
DO2-14b	Rio Maquiné	1	1	1
DO2-15	Rio Maquiné	3	2	1
DO2-16	Rio Maquiné	2	1	1
DO2-17	Córrego do Moinho	2	1	Especial
DO2-18	Córrego do Moinho	2	2	2
DO2-19	Córrego do Moinho	2	1	Especial
DO2-20	Córrego das Flechas	2	2	Especial
DO2-21	Rio Conceição	2	2	Especial
DO2-22	Rio Conceição	2	2	1
DO2-23	Ribeirão Caraça	3	2	1
DO2-24	Córrego Tanjuru (UHE Peti)	2	1	1
DO2-25	Córrego Barrocas (UHE Peti)	2	1	1
DO2-26	Córrego Doné (UHE Peti)	2	1	1
DO2-27	Rio Santa Bárbara	2	2	2
DO2-28	Rio Santa Bárbara	2	2	2
DO2-29a	Afluente do Córrego Vieira	1	Especial	Especial
DO2-29b	Córrego Vieira	1	Especial	Especial
DO2-30a	Rio Barão de Cocais	1	Especial	Especial
DO2-30b	Rio Barão de Cocais	1	1	1
DO2-31	Rio Barão de Cocais ou São João	1	1	1
DO2-32	Rio Barão de Cocais ou São João	2	2	2
DO2-33a	Ribeirão do Peixe	2	2	Especial
DO2-33b	Ribeirão do Peixe	2	2	2
DO2-34	Ribeirão do Peixe	2	2	2
DO2-35	Ribeirão do Peixe	2	2	2
DO2-36	Rio do Peixe	2	2	2
DO2-37	Rio da Prata	1	1	1
DO2-38	Rio da Prata	2	2	1

Elaboração ENGECORPS, 2023

**ANEXO III – CURSOS DE ÁGUA SUPERFICIAIS DE DOMÍNIO ESTADUAL ENQUADRADOS PELA DN COPAM N° 9/1994 EM CLASSES ESPECIAL E 1 COM ALTERAÇÃO DA CLASSE DE ENQUADRAMENTO**

(a que se refere o art. 5° da DN da Deliberação Normativa CERH-MG XX, de XX de XXXX de 2023)

**Quadro 1 – Cursos d'Água Enquadrados em Classes Especial e 1 pela DN COPAM n° 9/1994 com Alteração de Classe**

1 - Sub-Bacia do Rio Piracicaba												
Procedimento II - Enquadramento pela legislação (inclui os cursos d'água enquadrados em Classes Especial e 1 pela DN COPAM n° 9/1994, não incluídos no Procedimento I, com alteração de classe)												
N° do Trecho	Trecho de Enquadramento	Classe de Enquadramento	Coordenada Inicial		Coordenada Final		cocursodag	cotrecho inicial	cotrecho final	cobacia inicial	cobacia final	Número do Trecho da DN COPAM N° 9/1994
			X	Y	X	Y						
1546	Córrego João Manuel (da confluência com o córrego sem nome até a confluência com o rio Piracicaba)	2	-43,5239838	-20,1672974	-43,4948463	-20,1706065	77686992	1574388	1160539	776869925	776869921	6
1547	Córrego São Domingos (da cabeceira até a confluência com o ribeirão Caladão)	2	-42,65387541	-19,49578177	-42,6298925	-19,498584	77681162	447197	750971	776811623a	776811621	78

2 - Sub-Bacia do Rio Conceição												
Procedimento II - Enquadramento pela legislação (inclui os cursos d'água enquadrados em Classes Especial e 1 pela DN COPAM n° 9/1994, não incluídos no Procedimento I, com alteração de classe)												
N° do Trecho	Trecho de Enquadramento	Classe de Enquadramento	Coordenada Inicial		Coordenada Final		cocursodag	cotrecho inicial	cotrecho final	cobacia inicial	cobacia final	Número do Trecho da DN COPAM N° 9/1994
			X	Y	X	Y						
1548	Ribeirão Caraça (da confluência com o córrego do Engenho até a confluência com o córrego sem nome)	1	-43,4808684	-20,0263563	-43,4702171	-20,0082671	776894	1734919	2659463	77689455	77689419	24
1549	Córrego Quebra-ossos (da confluência com o córrego sem nome até a confluência com o córrego Brumadinho)	1	-43,449206	-20,0378465	-43,4592771	-20,0299674	7768942	290026	1967437	7768942351	776894231	26
1550	Córrego sem nome (da cabeceira até a confluência com o córrego Quebra-ossos)	1	-43,4512089	-20,0235074	-43,454318	-20,0306954	776894232	290041	2889768	7768942323	7768942321	26
1551	Córrego sem nome (da cabeceira até a confluência com o córrego sem nome)	1	-43,4484579	-20,0293874	-43,453387	-20,0276264	7768942322	290042	290042	7768942322	7768942322	26
1552	Córrego sem nome (da cabeceira até a confluência com o córrego Quebra-ossos)	1	-43,4496749	-20,0323055	-43,453048	-20,0318764	7768942332	2695386	2695386	7768942332	7768942332	26
1553	Córrego sem nome (da cabeceira até a confluência com o córrego Quebra-ossos)	1	-43,4552981	-20,0408065	-43,452395	-20,0351265	776894234	2363910	23264	7768942343	7768942341	26
1554	Córrego sem nome (da cabeceira até a confluência com o córrego sem nome)	1	-43,4565381	-20,0371465	-43,453658	-20,0364465	7768942342	290029	290029	7768942342	7768942342	26

4 - Sub-Bacia do Rio Barão de Cocais/Rio São João												
Procedimento II - Enquadramento pela legislação (inclui os cursos d'água enquadrados em Classes Especial e 1 pela DN COPAM n° 9/1994, não incluídos no Procedimento I, com alteração de classe)												
N° do Trecho	Trecho de Enquadramento	Classe de Enquadramento	Coordenada Inicial		Coordenada Final		cocursodag	cotrecho inicial	cotrecho final	cobacia inicial	cobacia final	Número do Trecho da DN COPAM N° 9/1994
			X	Y	X	Y						
1555	Córrego São Miguel (da confluência com o córrego sem nome até a confluência com o córrego sem nome)	1	-43,4921941	-19,9214893	-43,485224	-19,9286443	7768922	2657753	558104	776892255	776892235	35

6 - Sub-Bacia do Rio do Peixe-DO2												
Procedimento I - Enquadramento com definição de metas progressivas e programa de efetivação do enquadramento (aplicação de modelagem matemática)												
N° do Trecho	Trecho de Enquadramento	Classe de Enquadramento	Coordenada Inicial		Coordenada Final		cocursodag	cotrecho inicial	cotrecho final	cobacia inicial	cobacia final	Número do Trecho da DN COPAM N° 9/1994
			X	Y	X	Y						
1556	Ribeirão do Peixe (da confluência com o córrego sem nome até a confluência com o córrego dos Doze)	2	-43,2836287	-19,687428	-43,1799778	-19,644686	77682	739262	654458	776829791	7768271	53

Procedimento II - Enquadramento pela legislação (inclui os cursos d'água enquadrados em Classes Especial e 1 pela DN COPAM n° 9/1994, não incluídos no Procedimento I, com alteração de classe)												
N° do Trecho	Trecho de Enquadramento	Classe de Enquadramento	Coordenada Inicial		Coordenada Final		cocursodag	cotrecho inicial	cotrecho final	cobacia inicial	cobacia final	Número do Trecho da DN COPAM N° 9/1994
			X	Y	X	Y						

1557	Ribeirão São José (da confluência com o córrego sem nome até a confluência com o ribeirão do Peixe)	1	-43,09126879	-19,62661436	-43,1004438	-19,6785307	776822	2768714	2712624	77682271a	776822111	63
------	---	---	--------------	--------------	-------------	-------------	--------	---------	---------	-----------	-----------	----

Procedimento II - Enquadramento pela legislação (inclui os cursos d'água enquadrados em Classes Especial e 1 pela DN COPAM n° 9/1994, não incluídos no Procedimento I, com alteração de classe)												
N° do Trecho	Trecho de Enquadramento	Classe de Enquadramento	Coordenada Inicial		Coordenada Final		coursodag	cotrecho inicial	cotrecho final	cobacia inicial	cobacia final	Número do Trecho da DN COPAM N° 9/1994
			X	Y	X	Y						
1558	Córrego do Cachoeira (da confluência com o córrego sem nome até a confluência com o ribeirão do Peixe)	1	-43,1072304	-19,5836148	-43,1352913	-19,6693195	776824	2783283	231839	77682495	776824111	62
1559	Córrego dos Doze (da confluência com o córrego Periquito até a confluência com o ribeirão do Peixe)	2	-43,1798708	-19,642203	-43,1799778	-19,644686	776826	2863684	2863684	7768261	7768261	61
1560	Córrego dos Doze (da confluência com o córrego sem nome até a confluência com o córrego Periquito)	2	-43,1834798	-19,6267149	-43,1798708	-19,642203	7768262	1022325	2722893	7768262331	776826211	61

**ANEXO IV – METAS INTERMEDIÁRIAS DO TRECHOS ENQUADRADOS EM CLASSE 1 PELO ART.2º**

(a que se refere o art. 5º da DN da Deliberação Normativa CERH-MG XX, de XX de XXXX de 2023)

**Quadro 1 – Relação dos Cobacia(s) dos Cursos d’Água com o Código do Trecho de Referência do PEE**

cobacia	Metas intermediárias referente ao trecho do PEE*
<p>776812121, 776812122, 776812123, 77681214, 77681216, 77681221, 776812221, 776812222, 776812223, 776812224, 776812225, 77681223, 77681224, 77681225, 776812261, 776812262, 776812263, 776812264, 776812265, 77681227, 77681228, 77681229, 77681232, 776812332, 77681234, 77681236, 77681238, 77681241, 77681242, 77681243, 776812441, 776812442, 776812443, 77681245, 776812461, 776812462, 776812463, 77681247, 77681248, 77681249, 77681252, 77681254, 776812612, 776812614, 77681262, 77681264, 776812661, 776812662, 776812663, 77681267, 77681268, 77681269, 776812712, 7768127141, 7768127142, 7768127143, 776812716, 776812718, 776812721, 776812722, 776812723, 776812724, 776812725, 776812726, 776812727, 776812741, 776812742, 776812743, 776812744, 776812745, 776812752, 776812761, 776812762, 776812763, 776812764, 776812765, 7768127721, 7768127722, 7768127723, 7768127724, 7768127725, 776812774, 776812783, 776814121, 7768141221, 7768141222, 7768141223, 776814123, 77681414, 776814161, 776814162, 776814163, 776814164, 776814165, 776814166, 776814167, 776814172, 776814181, 776814182, 776814183, 77681421, 77681422, 77681423, 77681424, 77681425, 77681426, 77681427, 776814281, 776814282, 776814283, 77681429, 7768143121, 7768143122, 7768143123, 7768143124, 7768143125, 776814314, 7768143161, 7768143162, 7768143163, 7768143172, 7768143181, 7768143182, 7768143183, 776814321, 776814322, 776814323, 776814324, 776814325, 776814326, 776814327, 7768143312, 7768143322, 7768143324, 776814333, 7768143341, 7768143342, 7768143343, 7768143344, 7768143345, 7768143346, 7768143347, 7768143351, 7768143352, 7768143353, 776814336, 7768143371, 7768143372, 7768143373, 7768143381, 7768143382, 7768143383, 7768143384, 776814339, 776814341, 776814342, 776814343, 776814344, 776814345, 776814346, 776814347, 776814348, 776814349, 776814351, 7768143521, 7768143522, 7768143523, 776814353, 776814361, 776814362, 776814363, 7768143641, 7768143642, 7768143643, 776814365, 776814366, 776814367, 776814371, 776814372, 776814373, 776814381, 776814382, 776814383, 776814384, 776814385, 77681439, 77681441, 776814421, 776814422, 7768144231, 7768144232, 7768144233, 776814424, 776814425, 776814426, 776814427, 776814428, 7768144291, 7768144292, 7768144293, 77681443, 776814441, 776814442, 776814443, 776814444, 776814445, 776814446, 776814447, 776814448, 776814449, 77681445, 776814451, 776814521, 776814522, 776814523, 77681453, 77681454, 77681455, 776814561, 776814562, 776814563, 776814564, 776814565, 77681457, 77681458, 77681459, 77681461, 77681462, 77681463, 77681464, 77681465, 77681466, 77681467, 77681468, 77681469, 776814692, 776814693, 776814694, 776814695, 776814696, 776814697, 77681471, 776814721, 776814722, 776814723, 776814724, 776814725, 776814726, 776814727, 77681473, 77681474, 77681475, 77681481, 77681482, 77681483, 77681484, 77681485, 77681486, 77681487, 77681488, 77681489, 77681491, 77681492, 776814931, 776814932, 776814933, 77681494, 77681495, 776814961, 776814962, 776814963, 776814964, 776814965, 776814971, 776814972, 776814973, 77681498, 77681499, 7768151422, 77681523, 77681524, 77681525, 776815261, 776815262, 776815263, 77681527, 776815362, 776815364, 776815365, 776815366, 7768153671, 7768153672, 7768153673, 776815368, 776815369, 7768154112, 7768154122, 7768154123, 7768154132, 7768154141, 7768154142, 7768154143, 7768154181, 7768154182, 7768154183, 776815421, 776815422, 776815423, 776815432, 776815434, 776815436, 7768154432, 7768154521, 7768154522, 7768154523, 77681545241, 77681545242, 77681545243, 7768154525, 7768154526, 7768154527, 776815454, 776815456, 776815458, 7768154592, 776815461, 776815462, 776815463, 776815464, 776815465, 776815466, 776815467, 776815472, 7768154732, 776815474, 776815476, 776815478, 776815482, 776815612, 776815614, 776815616, 776815618, 77681562, 7768156312, 7768156382, 7768156383, 7768156422, 7768156423, 776815643, 77681565121, 77681565122, 77681565123, 77681565141, 77681565142, 77681565143, 7768156516, 7768156521, 7768156522, 7768156523, 77681565321, 77681565322, 77681565323, 7768156541, 7768156542, 7768156543, 7768156544, 7768156545, 7768156546, 7768156547, 7768156552, 77681565621, 77681565622, 77681565623, 7768156564, 7768156566, 776815812, 776815814, 776815816, 776815822, 776815824, 77681583, 776815841, 776815842, 776815843, 776815844, 776815845, 776815846, 776815847, 776815848, 776815849, 776815851, 7768158521, 7768158522, 7768158523, 776815853, 776815861, 776815862, 776815863, 7768158641, 7768158642, 7768158643, 776815865, 776815866, 776815867, 776815871, 776815872, 776815873, 7768158741, 77681587421, 77681587422, 77681587423, 7768158743, 776815875, 776815876, 776815877, 776815881, 7768158821, 7768158822, 7768158823, 776815883, 776815884, 776815885, 77681589, 776816121, 776816122, 776816123, 77681622, 776816242, 776816244, 776816245, 77681625, 776816261, 776816262, 776816263, 77681627, 77681628, 77681629, 776816412, 776816421, 776816422, 776816423, 776816424, 776816425, 776816426, 776816427, 776816428, 776816429, 77681643121, 77681643122, 77681643123, 776816432, 7768164332, 776816434, 7768164361, 7768164362, 7768164363, 776816438, 776816442, 776816444, 776816445, 776816452, 7768164611, 7768164612, 7768164613, 7768164621, 7768164622, 7768164623, 7768164631, 7768164632, 7768164633, 7768164641, 7768164642, 7768164643, 776816465, 776816466, 7768164671, 7768164672, 7768164673, 7768164674, 7768164675, 776816468, 7768164691, 7768164692, 7768164693, 7768164721, 7768164722, 7768164723, 776816474, 7768164761, 7768164762, 7768164763, 776816482, 776816485, 776816486, 776816487, 776816491, 776816492, 776816493, 776816494, 776816495, 776816496, 776816497, 7768164981, 7768164982, 7768164983, 7768164991, 7768164992, 7768164993, 77681654, 7768167112, 776816712, 776816714, 776816716, 7768167172, 776816718, 7768167211, 7768167212, 7768167213, 776816722, 776816723, 776816724, 7768167251, 7768167252, 7768167253, 776816726, 776816727, 776816728, 7768167291, 7768167292, 7768167293, 776816741, 776816742, 776816743, 776816744, 776816745, 776816746, 7768167471, 7768167472, 7768167473, 776816748, 776816749, 776816752, 776816754, 776816756, 7768167572, 776816758, 7768167621, 7768167622, 7768167623, 776816764, 776816765, 77681677, 776816781, 776816782, 776816783, 776816784, 776816785, 77681679, 776816811, 776816812, 776816813, 77681682, 776816831, 776816832, 776816833, 776816841, 776816842, 776816843, 77681685, 776816861, 776816862, 776816863, 776816864, 776816865, 77681687, 776816881, 7768168821, 7768168822, 7768168823, 776816883, 776816891, 776816892, 776816893, 776816894, 776816895, 776816911, 776816912, 776816913, 776816914, 776816915, 776816916, 776816917, 776816921, 776816922, 776816923, 77681693, 776816941, 776816942, 776816943, 776816944, 776816945, 776816946, 776816947, 776816951, 776816952, 776816953, 776816954, 776816955, 776816956, 776816957, 776816961, 776816962, 776816963, 776816964, 776816965, 776816966, 776816967, 776816971, 776816972, 776816973, 776816981, 776816982, 776816983, 77681699, 776819212, 776819214, 776819221, 776819222, 776819223, 776819224, 776819225, 776819232, 776819241, 776819242, 776819243, 776819252, 776819261, 7768192621, 7768192622, 7768192623, 7768192624, 7768192625, 776819263, 776819264, 776819265, 7768192661, 7768192662, 7768192663, 776819267, 776819268, 776819269, 776819272, 776819274, 7768192752, 776819276, 776819278, 7768192792, 776819281, 776819282, 776819283, 7768192912, 7768192914, 7768192916, 7768192918, 7768192921, 7768192922, 7768192923, 7768192932, 7768192941, 7768192942, 7768192943, 7768192952, 7768192954, 7768192956, 7768192958, 7768192961, 7768192962, 7768192963, 7768192964, 7768192965, 77681929712, 7768192972, 7768192974, 77681929761, 77681929762, 77681929763, 7768193812, 77681938143, 7768193815, 7768193816, 7768193817, 7768193821, 7768193822, 7768193823, 7768193824, 7768193825, 776819383, 7768193841, 7768193842, 7768193843, 776819385, 776819386, 7768193871, 7768193872, 7768193873, 7768193881, 7768193882, 7768193883, 7768193891, 77681938921, 77681938922, 77681938923, 7768193893, 7768193894, 7768193895</p>	DO2-10
776811161, 776811162, 776811163, 77681118, 7768111992, 776811211, 776811212, 776811213, 776811214, 776811215, 776811216, 776811217, 77681122, 776811231, 776811233, 776811241, 776811242, 776811251, 776811252, 776811253, 776811254, 776811255, 776811256, 776811257, 776811261, 776811262, 776811263, 77681127, 776811281, 776811282, 776811283, 77681129, 77681132	DO2-11
7768669932, 7768669941, 7768669942, 7768669943, 7768669944, 7768669945, 7768669961, 7768669962, 7768669963, 77686699641, 77686699642, 7768669965, 7768669966, 7768669967, 7768669968, 7768669969, 7768669972	DO2-12b
7768669712, 7768669721, 7768669722, 7768669723, 7768669724, 7768669725, 7768669752, 77686697541, 77686697542, 77686697543, 77686697544, 77686697545, 77686697561, 77686697562, 77686697563, 7768669761, 7768669762, 7768669763, 7768669781, 7768669782, 7768669783, 7768669784, 7768669785, 7768669786, 7768669787, 7768669788, 7768669789, 7768669821, 7768669822, 7768669823, 7768669824, 7768669825, 7768669826, 7768669827, 7768669831, 7768669832, 7768669833, 7768669841, 7768669842, 7768669843, 7768669844, 7768669845, 7768669846, 77686698471, 77686698472, 77686698473, 7768669848, 7768669849, 7768669851, 77686698521, 77686698522, 77686698523, 77686698524, 77686698525, 7768669853, 7768669854, 7768669855, 7768669856, 77686698571, 77686698572, 77686698573, 7768669858, 7768669859, 7768669861, 7768669862, 7768669863, 7768669864, 7768669865, 7768669871, 77686698721, 77686698722, 77686698723, 7768669873, 7768669881, 77686698821, 77686698822, 77686698823, 7768669883, 7768669884, 7768669885, 7768669886, 7768669887, 77686698911, 77686698912, 77686698913, 7768669892, 77686698931, 77686698932, 77686698933, 77686698941, 776866989421, 776866989422, 776866989423, 77686698943, 77686698944, 77686698945, 7768669895, 7768669896, 7768669897, 7768669898, 7768669899, 7768669912, 77686699141, 77686699142, 77686699143, 77686699144, 77686699145, 7768669916, 7768669918, 77686699211, 77686699212, 77686699213, 77686699214, 77686699215, 77686699216, 77686699217, 77686699218,	DO2-13















**ANEXO V – TRECHOS SEGMENTADOS**

(a que se refere o art. 5º da DN da Deliberação Normativa CERH-MG XX, de XX de XXXX de 2023)

**Quadro 1 – Relação de Trechos Segmentados devido à Adoção de Diferentes Procedimentos para o Enquadramento**

Cobacia	Tipo Trecho	Procedimento	Classe de Enquadramento	Coordenada Inicial		Coordenada Final	
				X	Y	X	Y
776811623	Montante	Procedimento 2	Especial	-42,6650231	-19,4968939	-42,65387541	-19,49578177
776811623	Jusante	Procedimento 2	2	-42,65387541	-19,49578177	-42,6505728	-19,4972239
7768118492	Montante	Procedimento 2	1	-42,6566314	-19,5925468	-42,65289814	-19,58882229
7768118492	Jusante	Procedimento 3	2	-42,65289814	-19,58882229	-42,6481012	-19,5822757
7768154433	Montante	Procedimento 2	Especial	-42,7194027	-19,6676262	-42,72523689	-19,66562858
7768154433	Jusante	Procedimento 2	1	-42,72523689	-19,66562858	-42,7303629	-19,6657262
7768154921	Montante	Procedimento 2	Especial	-42,7418223	-19,7153276	-42,74079508	-19,71483939
7768154921	Jusante	Procedimento 2	1	-42,74079508	-19,71483939	-42,7365542	-19,7131476
77682271	Montante	Procedimento 2	Especial	-43,0905174	-19,6259413	-43,09126879	-19,62661436
77682271	Jusante	Procedimento 2	1	-43,09126879	-19,62661436	-43,0929854	-19,6284893
77682498	Montante	Procedimento 2	Especial	-43,0997953	-19,5748787	-43,1004515	-19,57476836
77682498	Jusante	Procedimento 3	2	-43,1004515	-19,57476836	-43,1073784	-19,5729617
776829842	Montante	Procedimento 2	Especial	-43,3202042	-19,6721417	-43,31974957	-19,67236869
776829842	Jusante	Procedimento 2	2	-43,31974957	-19,67236869	-43,310671	-19,6771008
77682988	Montante	Procedimento 2	Especial	-43,3196091	-19,6604236	-43,31927703	-19,66063546
77682988	Jusante	Procedimento 2	2	-43,31927703	-19,66063546	-43,312811	-19,6679997
776829892	Montante	Procedimento 2	Especial	-43,3215472	-19,6639996	-43,3203451	-19,6645146
776829892	Jusante	Procedimento 2	2	-43,3203451	-19,6645146	-43,3165461	-19,6677117
776829894	Montante	Procedimento 2	Especial	-43,3221422	-19,6722377	-43,31905926	-19,66991125
776829894	Jusante	Procedimento 2	2	-43,31905926	-19,66991125	-43,3174081	-19,6677517
776829895	Montante	Procedimento 2	Especial	-43,3277273	-19,6669536	-43,3224552	-19,6680217
776829895	Jusante	Procedimento 2	2	-43,3224552	-19,6680217	-43,3174081	-19,6677517
776829942	Montante	Procedimento 2	Especial	-43,3212231	-19,6557765	-43,3186441	-19,6568186
776829942	Jusante	Procedimento 2	2	-43,3186441	-19,6568186	-43,315924	-19,6578806
776829943	Montante	Procedimento 2	Especial	-43,3187011	-19,6529195	-43,31783295	-19,65467569
776829943	Jusante	Procedimento 2	2	-43,31783295	-19,65467569	-43,315924	-19,6578806
776829962	Montante	Procedimento 2	Especial	-43,3104119	-19,6498275	-43,30815884	-19,65268675
776829962	Jusante	Procedimento 2	2	-43,30815884	-19,65268675	-43,3047509	-19,6566296
776829963	Montante	Procedimento 2	Especial	-43,315966	-19,6514565	-43,31242374	-19,65360832
776829963	Jusante	Procedimento 2	2	-43,31242374	-19,65360832	-43,3047509	-19,6566296
776829974	Montante	Procedimento 2	Especial	-43,3086269	-19,6472295	-43,30464921	-19,65002674
776829974	Jusante	Procedimento 2	2	-43,30464921	-19,65002674	-43,3011078	-19,6558326
776829976	Montante	Procedimento 2	Especial	-43,3048458	-19,6460795	-43,30330654	-19,64767831
776829976	Jusante	Procedimento 2	2	-43,30330654	-19,64767831	-43,2993878	-19,6537966
776829994	Montante	Procedimento 2	Especial	-43,3006227	-19,6451285	-43,30049665	-19,64528101
776829994	Jusante	Procedimento 2	2	-43,30049665	-19,64528101	-43,2963277	-19,6505166
776829997	Montante	Procedimento 1	Especial	-43,2995897	-19,6418535	-43,2985723	-19,64343525
776829997	Jusante	Procedimento 1	2	-43,2985723	-19,64343525	-43,2954927	-19,6469436
77685156	Montante	Procedimento 2	Especial	-43,0401332	-19,7582187	-43,04101665	-19,76011272
77685156	Jusante	Procedimento 2	1	-43,04101665	-19,76011272	-43,0427343	-19,7663328
7768669973	Montante	Procedimento 1	Especial	-43,4190359	-20,1165584	-43,41398111	-20,11578391
7768669973	Jusante	Procedimento 1	1	-43,41398111	-20,11578391	-43,4108947	-20,1145074
776869942	Montante	Procedimento 3	1	-43,5203518	-20,1799255	-43,51858833	-20,18577875
776869942	Jusante	Procedimento 2	Especial	-43,51858833	-20,18577875	-43,5188838	-20,1869336
7768699714	Montante	Procedimento 3	1	-43,5149998	-20,2042847	-43,51830103	-20,20004459
7768699714	Jusante	Procedimento 2	Especial	-43,51830103	-20,20004459	-43,5190209	-20,2001347
7768699718	Montante	Procedimento 3	1	-43,5180059	-20,2110278	-43,52172589	-20,21081852
7768699718	Jusante	Procedimento 2	Especial	-43,52172589	-20,21081852	-43,522305	-20,2097837

Cobacia	Tipo Trecho	Procedimento	Classe de Enquadramento	Coordenada Inicial		Coordenada Final	
				X	Y	X	Y
776887998	Montante	Procedimento 2	Especial	-43,484064	-19,7204184	-43,47803014	-19,71493386
776887998	Jusante	Procedimento 2	1	-43,47803014	-19,71493386	-43,4740958	-19,7144124
7768911540	Montante	Procedimento 2	Especial	-43,35581157	-19,83229565	-43,35613243	-19,8313011
7768911540	Jusante	Procedimento 2	1	-43,3533175	-19,8356391	-43,35581157	-19,83229565
7768911545	Montante	Procedimento 2	Especial	-43,3404123	-19,8332301	-43,3419966	-19,83400411
7768911545	Jusante	Procedimento 2	1	-43,3419966	-19,83400411	-43,3437273	-19,8351721
776891992	Montante	Enquadramento pelo trecho de jusante	1	-43,4583766	-19,9437156	-43,44704895	-19,95764268
776891992	Jusante	Procedimento 3	2	-43,44704895	-19,95764268	-43,4447535	-19,9604108
7768929421	Montante	Procedimento 2	Especial	-43,6187266	-20,0391978	-43,61827523	-20,03802451
7768929421	Jusante	Enquadramento pelo trecho de jusante	1	-43,61827523	-20,03802451	-43,6161355	-20,0338617
776892948	Montante	Procedimento 2	Especial	-43,6025444	-20,0507489	-43,60622425	-20,04731186
776892948	Jusante	Enquadramento pelo trecho de jusante	1	-43,60622425	-20,04731186	-43,6072745	-20,0460149
7768929491	Montante	Procedimento 2	Especial	-43,6089265	-20,0513819	-43,60825254	-20,0484374
7768929491	Jusante	Enquadramento pelo trecho de jusante	1	-43,60825254	-20,0484374	-43,6072745	-20,0460149
7768929522	Montante	Procedimento 2	Especial	-43,6254397	-20,0336747	-43,62544908	-20,03345497
7768929522	Jusante	Enquadramento pelo trecho de jusante	1	-43,62544908	-20,03345497	-43,6239177	-20,0308917
7768929612	Montante	Procedimento 2	Especial	-43,6407909	-20,0237175	-43,63562598	-20,02833753
7768929612	Jusante	Enquadramento pelo trecho de jusante	1	-43,63562598	-20,02833753	-43,6323108	-20,0295846
7768929613	Montante	Procedimento 2	Especial	-43,6376699	-20,0299966	-43,63444064	-20,03060155
7768929613	Jusante	Enquadramento pelo trecho de jusante	1	-43,63444064	-20,03060155	-43,6323108	-20,0295846
776894495	Montante	Enquadramento pelo trecho de jusante	Especial	-43,515938	-20,0414622	-43,5110089	-20,0369902
776894495	Jusante	Enquadramento pelo trecho de jusante	1	-43,5110089	-20,0369902	-43,5102539	-20,0343962
776895724	Montante	Procedimento 2	Especial	-43,5886892	-20,0421799	-43,58518277	-20,04394999
776895724	Jusante	Enquadramento pelo trecho de jusante	1	-43,58518277	-20,04394999	-43,576882	-20,044772
7768957543	Montante	Procedimento 2	Especial	-43,5839091	-20,047299	-43,58313791	-20,04811766
7768957543	Jusante	Enquadramento pelo trecho de jusante	1	-43,58313791	-20,04811766	-43,572965	-20,0532631
776895764	Montante	Procedimento 2	Especial	-43,5860991	-20,047274	-43,58475187	-20,05075697
776895764	Jusante	Enquadramento pelo trecho de jusante	1	-43,58475187	-20,05075697	-43,5848701	-20,051794
776895765	Montante	Procedimento 2	Especial	-43,5858162	-20,051728	-43,58563145	-20,05181849
776895765	Jusante	Enquadramento pelo trecho de jusante	1	-43,58563145	-20,05181849	-43,5848701	-20,051794
776895792	Montante	Procedimento 2	Especial	-43,5965244	-20,0614061	-43,59069674	-20,06408339
776895792	Jusante	Enquadramento pelo trecho de jusante	1	-43,59069674	-20,06408339	-43,5812392	-20,0693312
7768957967	Montante	Procedimento 2	Especial	-43,5995574	-20,0608051	-43,59512022	-20,0637492
7768957967	Jusante	Enquadramento pelo trecho de jusante	1	-43,59512022	-20,0637492	-43,5937164	-20,0655241
77689721	Montante	Procedimento 2	Especial	-43,6092738	-20,0977563	-43,60235073	-20,10028569
77689721	Jusante	Enquadramento pelo trecho de jusante	1	-43,60235073	-20,10028569	-43,6005266	-20,0987154
77689743	Montante	Procedimento 2	Especial	-43,620027	-20,1038504	-43,61205485	-20,10425538
77689743	Jusante	Enquadramento pelo trecho de jusante	1	-43,61205485	-20,10425538	-43,6045087	-20,1056834
776897623	Montante	Procedimento 2	Especial	-43,621015	-20,1176115	-43,61864456	-20,11758762
776897623	Jusante	Procedimento 3	1	-43,61864456	-20,11758762	-43,6158079	-20,1154225
776897631	Montante	Procedimento 2	Especial	-43,6219921	-20,1267346	-43,61706247	-20,11867439
776897631	Jusante	Procedimento 3	1	-43,61706247	-20,11867439	-43,6148009	-20,1163915
776897681	Montante	Enquadramento pelo trecho de jusante	Especial	-43,6426794	-20,1243734	-43,64268253	-20,12461096
776897681	Jusante	Procedimento 2	Especial	-43,64268253	-20,12461096	-43,6398794	-20,1300535
776897694	Montante	Enquadramento pelo trecho de jusante	Especial	-43,6597927	-20,1231183	-43,65731197	-20,12651406
776897694	Jusante	Procedimento 2	Especial	-43,65731197	-20,12651406	-43,6488325	-20,1254794
776897695	Montante	Enquadramento pelo trecho de jusante	Especial	-43,6490345	-20,1242454	-43,64913438	-20,12448033
776897695	Jusante	Procedimento 2	Especial	-43,64913438	-20,12448033	-43,6488325	-20,1254794
776897697	Montante	Procedimento 2	Especial	-43,6554896	-20,1169043	-43,65413365	-20,11663051
776897697	Meio	Procedimento 3	1	-43,65413365	-20,11663051	-43,64857436	-20,12100498
776897697	Jusante	Enquadramento pelo trecho de jusante	Especial	-43,64857436	-20,12100498	-43,6490345	-20,1242454
77689774	Montante	Procedimento 2	Especial	-43,6053408	-20,1172075	-43,60600681	-20,1185676
77689774	Jusante	Enquadramento pelo trecho de jusante	1	-43,60600681	-20,1185676	-43,6081898	-20,1193585

Cobacia	Tipo Trecho	Procedimento	Classe de Enquadramento	Coordenada Inicial		Coordenada Final	
				X	Y	X	Y
7768981821	Montante	Enquadramento pelo trecho de jusante	Especial	-43,5720033	-20,1266378	-43,57310273	-20,12874808
7768981821	Jusante	Procedimento 2	Especial	-43,57310273	-20,12874808	-43,5744104	-20,1300918
776898185	Montante	Enquadramento pelo trecho de jusante	Especial	-43,5757154	-20,1252167	-43,57539087	-20,12643303
776898185	Jusante	Procedimento 2	Especial	-43,57539087	-20,12643303	-43,5751884	-20,1274638
77689819	Montante	Enquadramento pelo trecho de jusante	Especial	-43,5725914	-20,1324498	-43,57367052	-20,13187379
77689819	Jusante	Procedimento 2	Especial	-43,57367052	-20,13187379	-43,5748874	-20,1319668
776898214	Montante	Procedimento 2	Especial	-43,5767455	-20,1394899	-43,57425425	-20,14083967
776898214	Jusante	Enquadramento pelo trecho de jusante	Especial	-43,57425425	-20,14083967	-43,5725334	-20,1408709
776898216	Montante	Procedimento 2	Especial	-43,5784275	-20,1428829	-43,57680809	-20,14345897
776898216	Jusante	Enquadramento pelo trecho de jusante	Especial	-43,57680809	-20,14345897	-43,5749444	-20,1436059
776898222	Montante	Procedimento 2	Especial	-43,5832186	-20,1456599	-43,58196207	-20,14581756
776898222	Jusante	Enquadramento pelo trecho de jusante	Especial	-43,58196207	-20,14581756	-43,5785455	-20,1460129
776898227	Montante	Procedimento 2	Especial	-43,5768146	-20,1641291	-43,57969545	-20,16170111
776898227	Jusante	Enquadramento pelo trecho de jusante	Especial	-43,57969545	-20,16170111	-43,5819066	-20,152547
776898246	Montante	Procedimento 2	Especial	-43,5707215	-20,1671181	-43,57024261	-20,16719969
776898246	Jusante	Enquadramento pelo trecho de jusante	Especial	-43,57024261	-20,16719969	-43,5665634	-20,1648801
776898248	Montante	Procedimento 2	Especial	-43,5605554	-20,1713042	-43,561315	-20,17090052
776898248	Jusante	Enquadramento pelo trecho de jusante	Especial	-43,561315	-20,17090052	-43,5656364	-20,1660192
776898295	Montante	Procedimento 2	Especial	-43,5486922	-20,1742973	-43,54913735	-20,17229998
776898295	Jusante	Enquadramento pelo trecho de jusante	Especial	-43,54913735	-20,17229998	-43,5452581	-20,1697673
776899642	Montante	Procedimento 3	1	-43,6225793	-20,1694329	-43,62251021	-20,16877126
776899642	Jusante	Procedimento 2	Especial	-43,62251021	-20,16877126	-43,6216183	-20,1668159
7768996483	Montante	Procedimento 3	1	-43,6278904	-20,1736079	-43,62805774	-20,17241472
7768996483	Jusante	Procedimento 2	Especial	-43,62805774	-20,17241472	-43,6293284	-20,1709459
776899692	Montante	Procedimento 2	Especial	-43,60226832	-20,20280052	-43,58949286	-20,21005123
776899692	Jusante	Procedimento 2	1	-43,60226832	-20,20280052	-43,6173803	-20,1849931
7768999291	Montante	Procedimento 2	Especial	-43,59231	-20,1979023	-43,59492765	-20,19243913
7768999291	Jusante	Enquadramento pelo trecho de jusante	2	-43,59492765	-20,19243913	-43,595518	-20,1900362
776899942	Montante	Procedimento 2	Especial	-43,5904219	-20,1918223	-43,59000166	-20,19114003
776899942	Jusante	Enquadramento pelo trecho de jusante	2	-43,59000166	-20,19114003	-43,5882589	-20,1854322
776899943	Montante	Procedimento 2	Especial	-43,5829028	-20,1943323	-43,58699192	-20,19112024
776899943	Jusante	Enquadramento pelo trecho de jusante	2	-43,58699192	-20,19112024	-43,5882589	-20,1854322
776899963	Montante	Procedimento 2	Especial	-43,5792098	-20,1971394	-43,57871784	-20,19500576
776899963	Jusante	Enquadramento pelo trecho de jusante	2	-43,57871784	-20,19500576	-43,5788288	-20,1926443
77689997	Montante	Procedimento 1	Especial	-43,5749797	-20,1931804	-43,5752334	-20,19218826
77689997	Jusante	Procedimento 1	2	-43,5752334	-20,19218826	-43,5777187	-20,1902863
7768669663	Montante	Procedimento 3	Especial	-43,430709	-20,0948271	-43,4195578	-20,0895571
7768669663	Jusante	Enquadramento pelo trecho de jusante	1	-43,4195578	-20,0895571	-43,4165177	-20,0857771

## **ANEXO VI - PROCEDIMENTOS, CRITÉRIOS E BASE HIDROGRÁFICA ADOTADOS PARA O ENQUADRAMENTO DOS CORPOS DE ÁGUA SUPERFICIAIS DE DOMÍNIO ESTADUAL DA CIRCUNSCRIÇÃO HIDROGRÁFICA DO RIO PIRACICABA**

(a que se refere o art. 5º da DN da Deliberação Normativa CERH-MG XX, de XX de XXXX de 2023)

1) Os procedimentos adotados para o enquadramento de corpos de água superficiais de domínio estadual da Circunscrição Hidrográfica do Rio Piracicaba, são divididos em três grupos:

I – Enquadramento com definição de metas progressivas e programa de efetivação do enquadramento (aplicação de modelagem matemática com a utilização dos modelos SWMM e HEC-RAS);

II - Enquadramento pela legislação (inclui os cursos d'água que atravessam Unidades de Conservação de Proteção Integral, que requerem Classe Especial e os cursos de água que continuam enquadrados em Classes Especial e 1 pela DN nº 9/1994, não incluídos no Procedimento I);

III – Enquadramento ampliado, sem metas progressivas e sem programa de efetivação (aplicação de equação de mistura de efluentes de ETEs e verificação dos usos pretensos mais restritivos da água, não incluídos nos procedimentos I e II)

2) Os parâmetros de referências adotados para o monitoramento das metas de enquadramento para os cursos d'água de domínio estadual da Circunscrição Hidrográfica do Rio Piracicaba, incluídos no item 1 – procedimento I, todos eles com limites máximos admissíveis em cada classe de qualidade prevista na Resolução do CONAMA nº 357/2005 e na DN Conjunta COPAM-CERH MG 08/2022, foram os seguintes:

- Demanda Bioquímica de Oxigênio (DBO);
- Oxigênio Dissolvido (OD);
- Fósforo Total (P);
- Coliformes termotolerantes ou Escherichia coli.

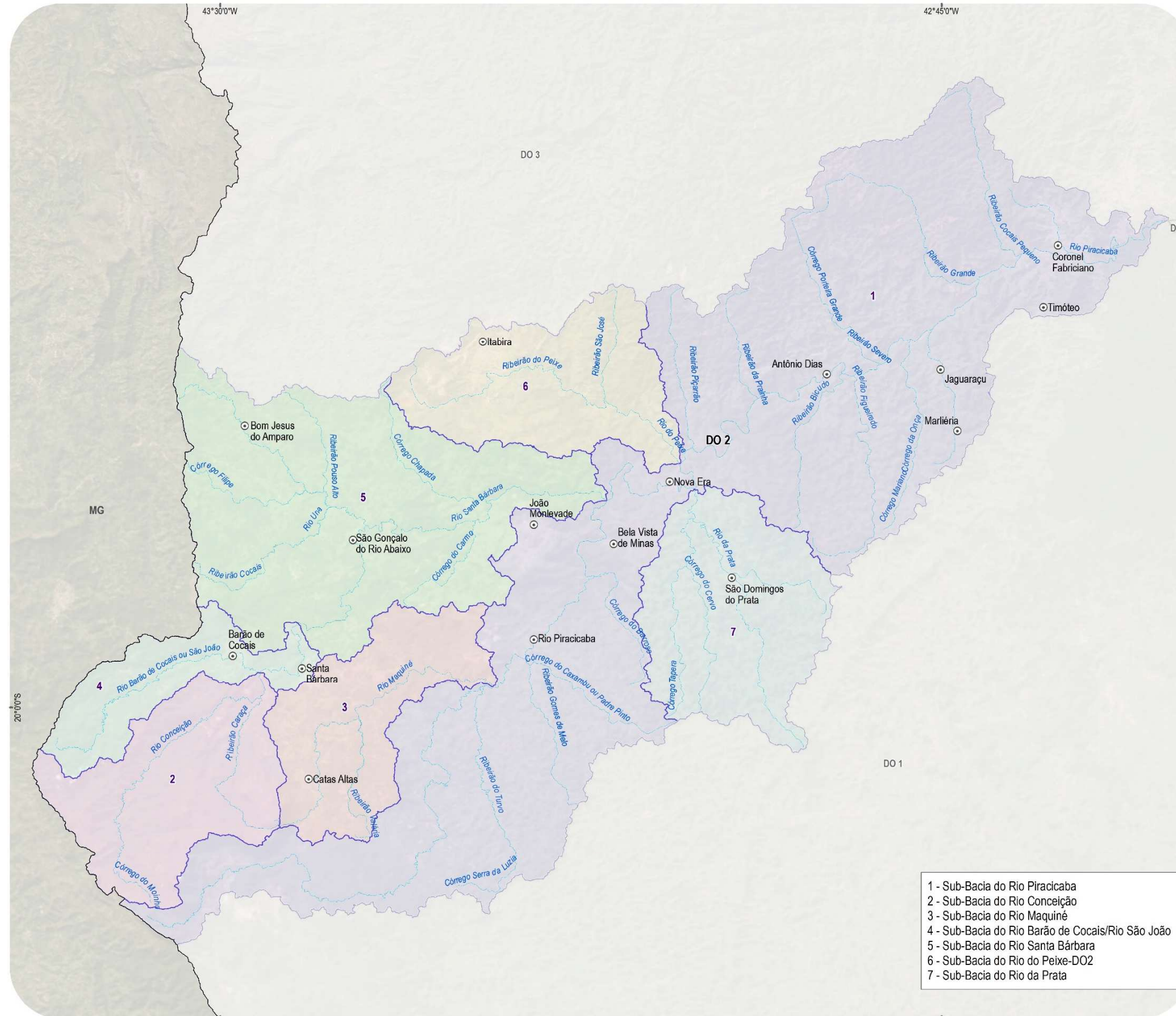
3) A vazão de referência adotada para o enquadramento dos cursos d'água de domínio estadual da Circunscrição Hidrográfica do Rio Piracicaba, incluídos no item 1 – procedimento I, é a  $Q_{7,10}$ , vazão média mínima de sete dias consecutivos e dez anos de período de retorno, obtida por Estudo de Regionalização de Vazão ANA/IGAM.

4) As coordenadas iniciais e finais apresentadas no Anexos I e II são referentes ao datum SIRGAS2000 e a base hidrográfica tem como referência a da Base Hidrográfica Ottocodificada Multiescalas 2017 (BHO 2017), atualizada pelo IGAM.

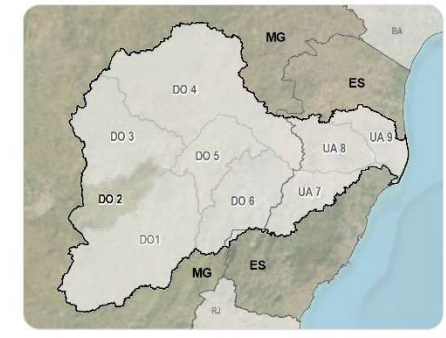


**ANEXO VII - MAPAS COM A DIVISÃO DAS SUB-BACIAS E COM AS CLASSES DE ENQUADRAMENTO PARA OS TRECHOS DE RIO DE DOMÍNIO ESTADUAL DA CIRCUNSCRIÇÃO HIDROGRÁFICA DO RIO PIRACICABA POR TIPO DE PROCEDIMENTO E SÍNTESE DE TODOS OS PROCEDIMENTOS ADOTADOS**

(a que se refere o art. 5º da DN da Deliberação Normativa CERH-MG XX, de XX de XXXX de 2023)



**LOCALIZAÇÃO NA BACIA DO RIO DOCE**



- LEGENDA**
- Sede municipal
  - Limite estadual
  - ⬭ Bacia do rio Doce
  - ⬭ Bacias afluentes
  - ⬭ Sub-bacias
  - Curso d'água

Fonte: IBGE, 2013; ANA, 2021

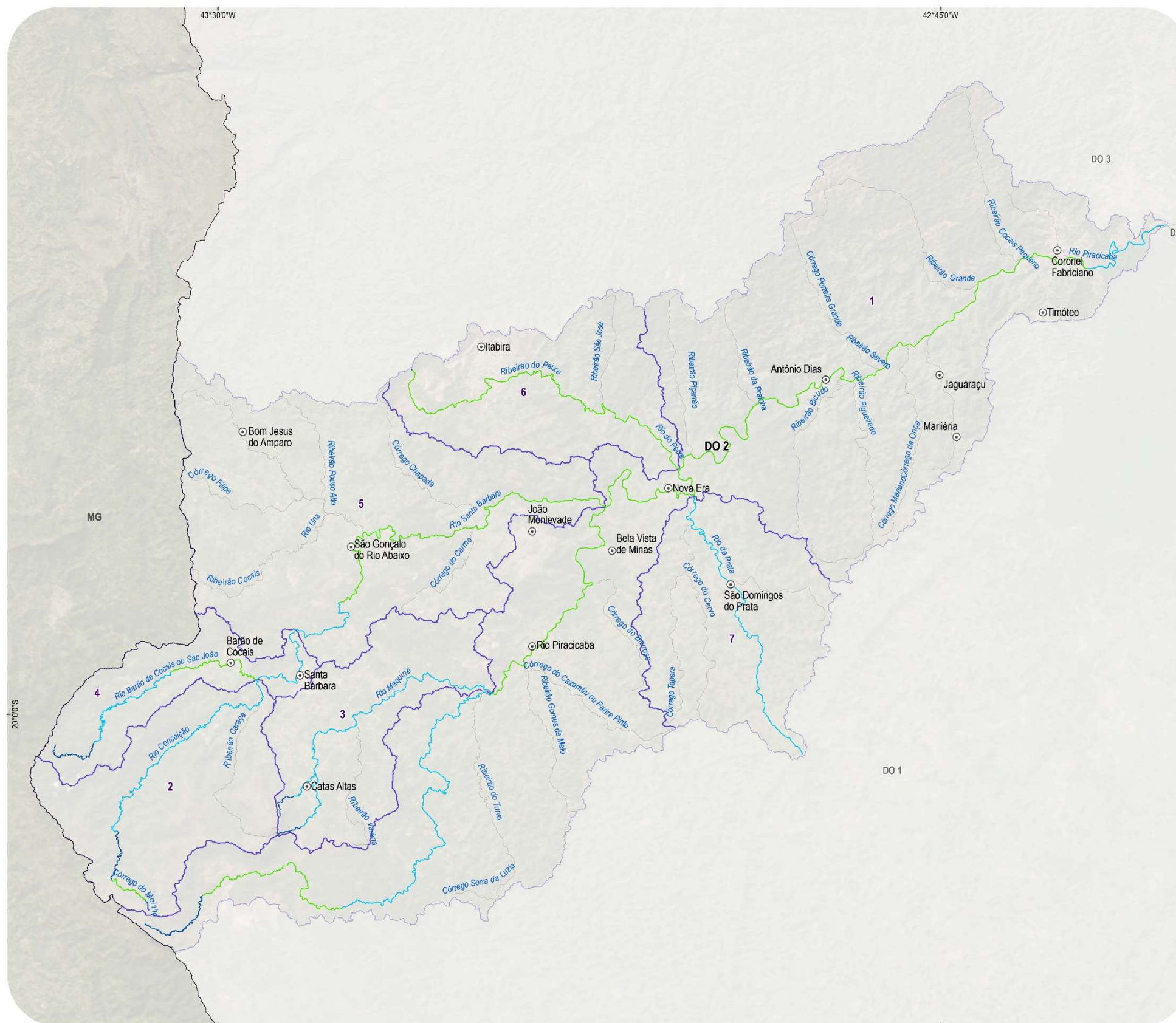


- 1 - Sub-Bacia do Rio Piracicaba
- 2 - Sub-Bacia do Rio Conceição
- 3 - Sub-Bacia do Rio Maquiné
- 4 - Sub-Bacia do Rio Barão de Cocais/Rio São João
- 5 - Sub-Bacia do Rio Santa Bárbara
- 6 - Sub-Bacia do Rio do Peixe-DO2
- 7 - Sub-Bacia do Rio da Prata

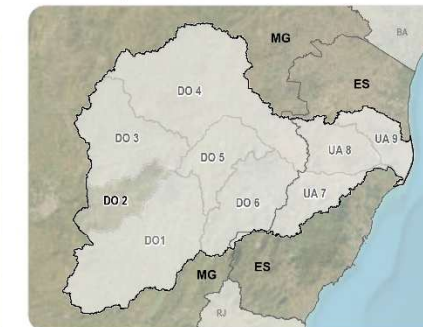
**Divisão das Sub-Bacias da Circunscrição Hidrográfica do Rio Piranga**

Logos of the following organizations: Igam (Instituto Mineiro de Gestão das Águas), ANA (Agência Nacional de Águas e Saneamento Básico), CBH-PIRACICABA/MG (Comitê de Bacia Hidrográfica do Rio Piracicaba), and AGEDOCE (Agência de Gestão do Ambiente e Recursos Hídricos do Rio Doce).

**ENGE CORPS**  
 REVISÃO E ATUALIZAÇÃO DO PIRH DOCE, PDRHS/PARHS E ENQUADRAMENTO DOS CORPOS HÍDRICOS



**LOCALIZAÇÃO NA BACIA DO RIO DOCE**




**LEGENDA**

- Sede municipal
- Limite estadual
- ⬭ Bacia do rio Doce
- ⬭ Bacias afluentes
- ⬭ Sub-bacias
- Curso d'água

**Enquadramento com utilização de modelagem matemática**

- Classe especial
- Classe 1
- Classe 2

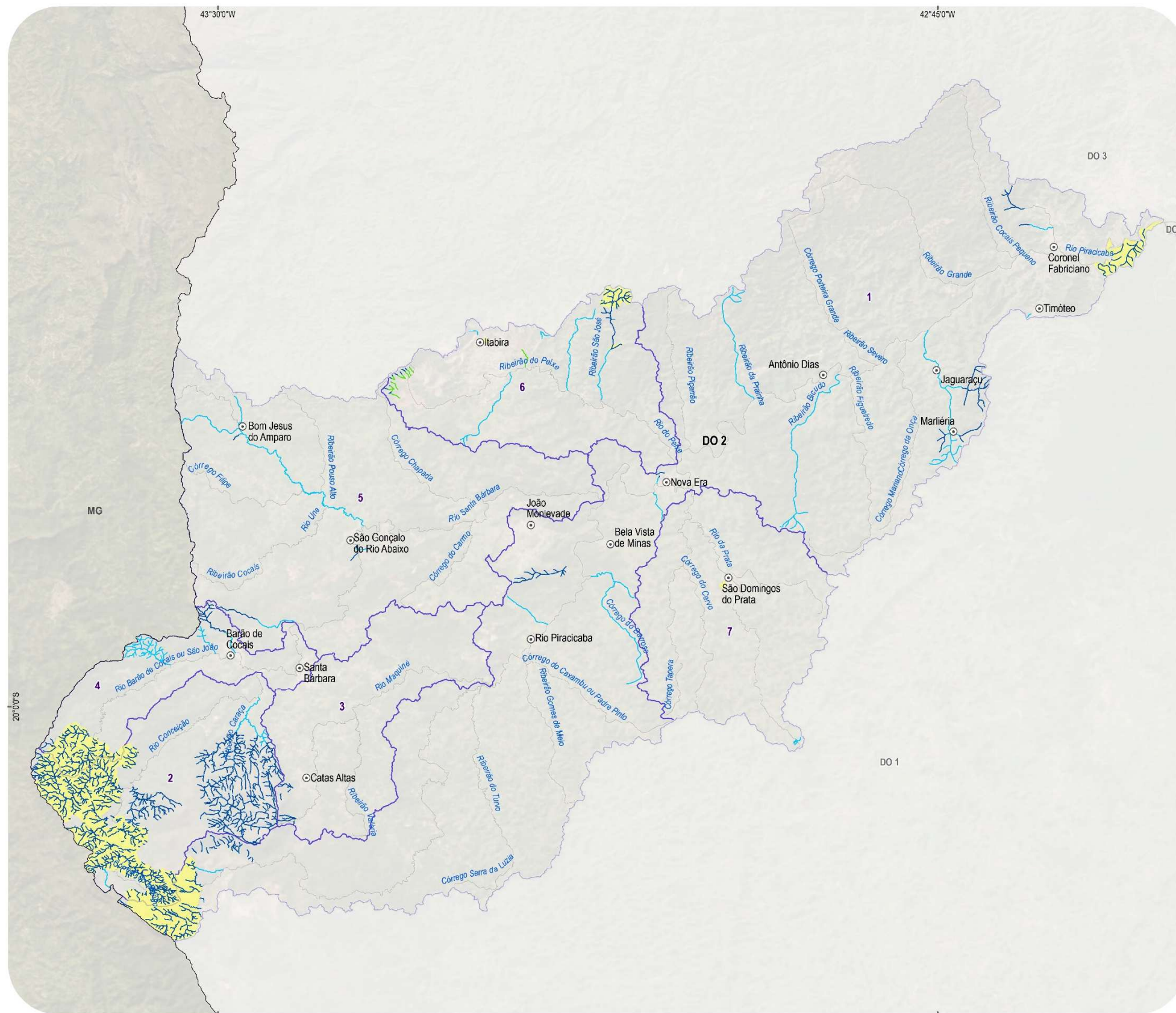
Fonte: IBGE, 2013; ANA, 2021



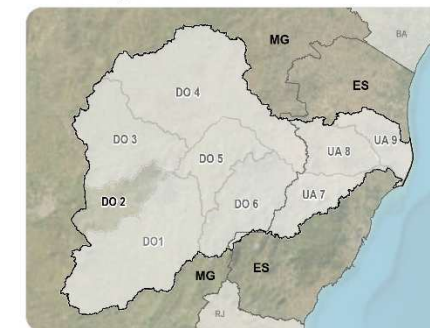
**ENGE CORPS**  
Consultoria

REVISÃO E ATUALIZAÇÃO DO PIRH DOCE, PDRHS/PARHS E ENQUADRAMENTO DOS CORPOS HÍDRICOS

**Procedimento 1 - Enquadramento com Definição de Metas Progressivas e Programa de Efetivação do Enquadramento**



**LOCALIZAÇÃO NA BACIA DO RIO DOCE**



**LEGENDA**

- Sede municipal
- Limite estadual
- ⊕ Bacia do rio Doce
- ⊕ Bacias afluentes
- ⊕ Sub-bacias
- Curso d'água

**Enquadramento pela Legislação**

- Classe especial
- Classe 1
- Classe 2

Fonte: IBGE, 2013; ANA, 2021

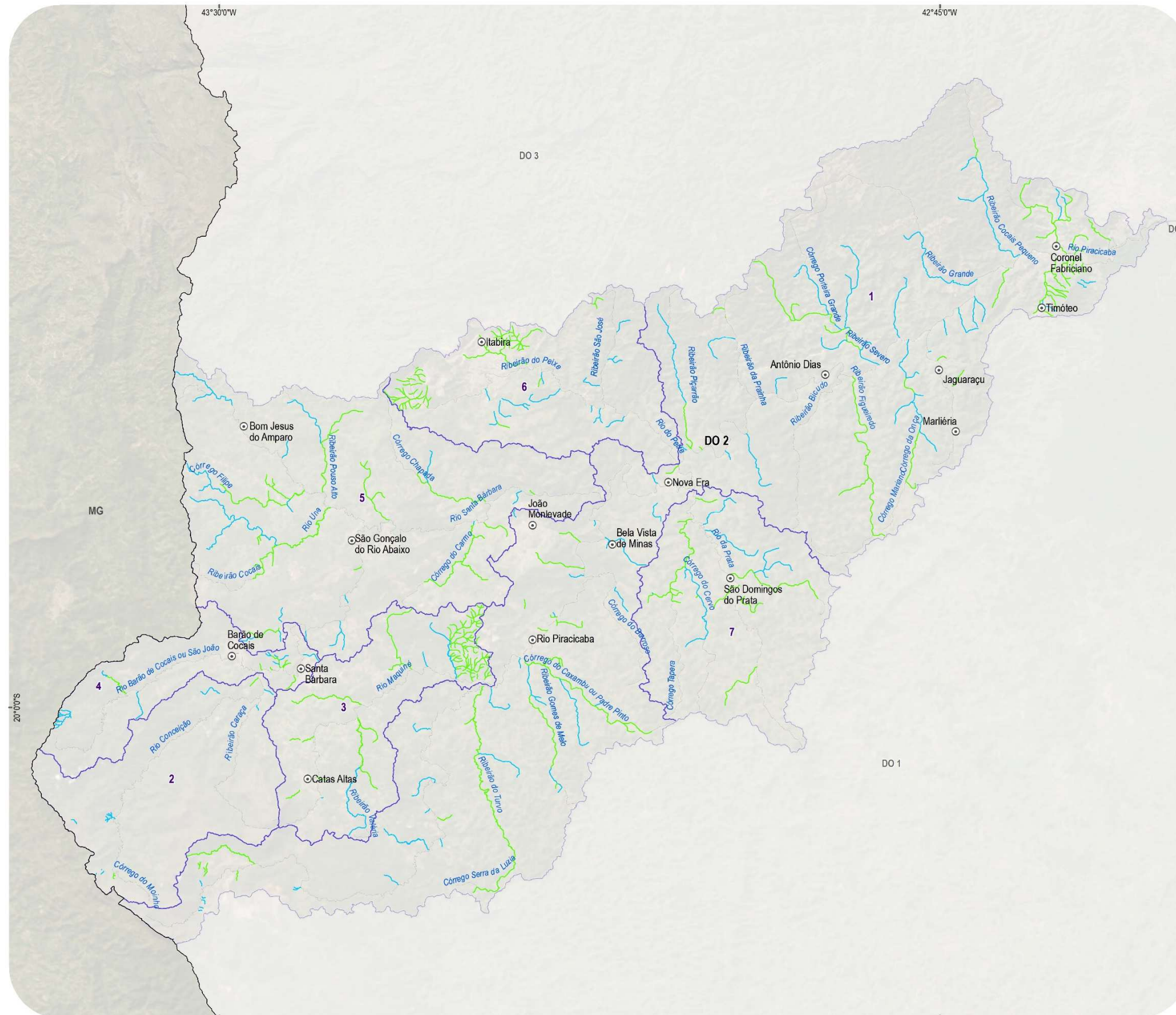


Sistema de Projeção Geográfica  
Datum: SIRGAS 2000

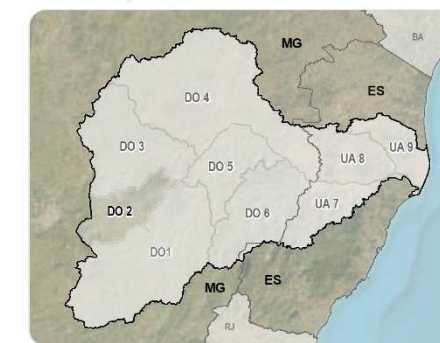


REVISÃO E ATUALIZAÇÃO DO  
PIRH DOCE, PDRHS/PARHS E  
ENQUADRAMENTO DOS CORPOS  
HÍDRICOS

**Procedimento 2 - Enquadramento pela Legislação**



**LOCALIZAÇÃO NA BACIA DO RIO DOCE**



**LEGENDA**

- Sede municipal
- Limite estadual
- ⬭ Bacia do rio Doce
- ⬭ Bacias afluentes
- ⬭ Sub-bacias
- Curso d'água
- Enquadramento Ampliado**
- Classe 1
- Classe 2

Fonte: IBGE, 2013; ANA, 2021

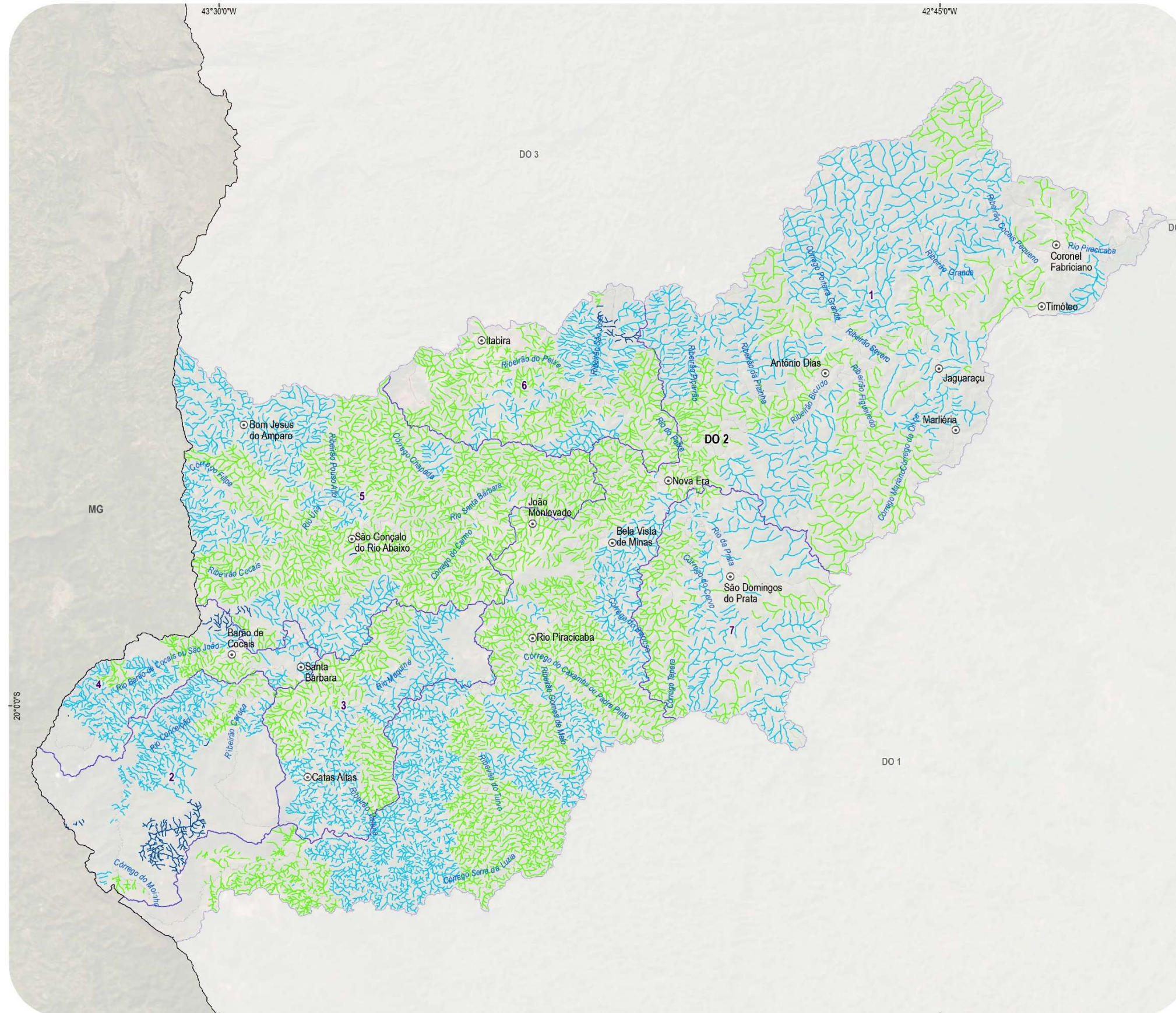


Sistema de Projeção Geográfica  
Datum: SIRGAS 2000

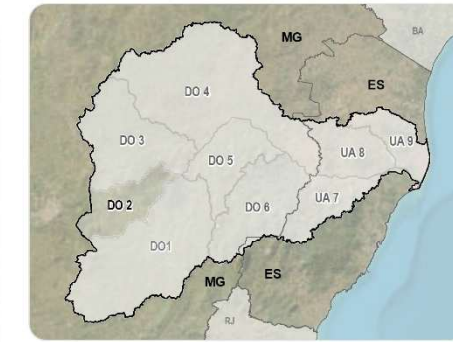


REVISÃO E ATUALIZAÇÃO DO  
PIRH DOCE, PDRHS/PARHS E  
ENQUADRAMENTO DOS CORPOS  
HÍDRICOS

**Procedimento 3 – Enquadramento Ampliado**



**LOCALIZAÇÃO NA BACIA DO RIO DOCE**



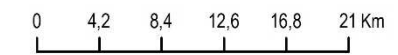
**LEGENDA**

- Sede municipal
- Limite estadual
- ⬭ Bacia do rio Doce
- ⬭ Bacias afluentes
- ⬭ Sub-bacias
- Curso d'água

**Enquadramento pelo trecho de**

- Classe Especial
- Classe 1
- Classe 2

Fonte: IBGE, 2013; ANA, 2021

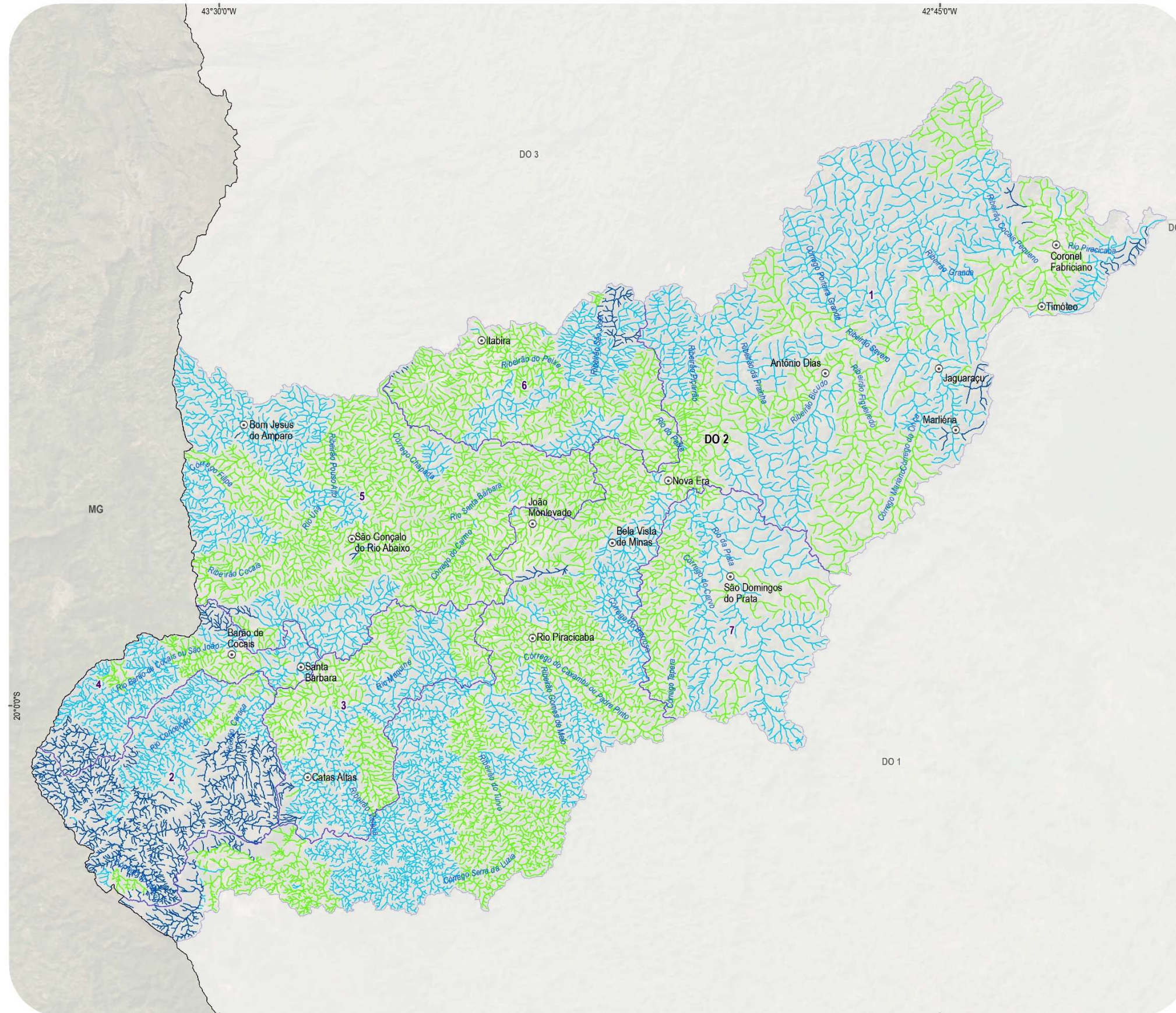


Sistema de Projeção Geográfica  
Datum: SIRGAS 2000

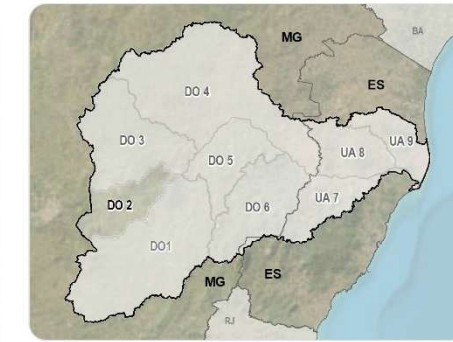


REVISÃO E ATUALIZAÇÃO DO  
PIRH DOCE, PDRHS/PARHS E  
ENQUADRAMENTO DOS CORPOS  
HÍDRICOS

**Enquadramento pelo Trecho de Jusante**



**LOCALIZAÇÃO NA BACIA DO RIO DOCE**



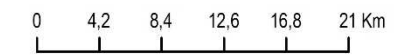
**LEGENDA**

- Sede municipal
- Limite estadual
- ⊃ Bacia do rio Doce
- ⊃ Bacias afluentes
- ⊃ Sub-bacias
- Curso d'água

**Síntese de todos os procedimentos adotados para o enquadramento**

- Classe 1
- Classe 2
- Classe Especial

Fonte: IBGE, 2013; ANA, 2021



Sistema de Projeção Geográfica  
Datum: SIRGAS 2000



REVISÃO E ATUALIZAÇÃO DO  
PIRH DOCE, PDRHS/PARHS E  
ENQUADRAMENTO DOS CORPOS  
HÍDRICOS

**Síntese de Todos os Procedimentos Adotados**

**ANEXO VIII – AÇÕES DO PROGRAMA DE EFETIVAÇÃO DO ENQUADRAMENTO (PEE) DOS MUNICÍPIOS QUE CONTRIBUEM COM CARGAS POLUENTES PARA OS RIOS DE DOMÍNIO ESTADUAL DA CIRCUNSCRIÇÃO HIDROGRÁFICA DO RIO PIRACICABA**

(a que se refere o art. 5º da DN da Deliberação Normativa CERH-MG XX, de XX de XXXX de 2023)

**Quadro 1 – Ações do Programa de Efetivação do Enquadramento para a Circunscrição Hidrográfica do Rio Piracicaba**

<i>Município</i>	<i>Horizonte Temporal</i>	<i>População</i>	<i>Ações</i>
Alvinópolis	Curto Prazo (2027)	Rural	Implantação de 207 fossas biodigestoras para o atendimento da população rural.
Antônio Dias	Curto Prazo (2027)	Urbana	Atendimento de 48% da população urbana apenas com coleta de esgoto, 31% com coleta e tratamento e 6% com solução individual (fossas sépticas seguidas de filtro anaeróbio mais sumidouro). Implantação da ETE Antônio Dias (corpo receptor: Rio Piracicaba, eficiência de remoção de DBO: 80%, percentual de alocação: 100% e desinfecção dos efluentes).
		Rural	Implantação de 464 fossas biodigestoras e 18 fossas coletivas para o atendimento da população rural.
	Médio Prazo (2032)	Urbana	Atendimento de 6% da população urbana apenas com coleta de esgoto, 84% com coleta e tratamento e 10% com solução individual (fossas sépticas seguidas de filtro anaeróbio mais sumidouro).
	Longo Prazo (2042)	Urbana	Atendimento de 90% da população urbana com coleta e tratamento de esgoto e 10% com solução individual (fossas sépticas seguidas de filtro anaeróbio mais sumidouro).
Barão De Cocais	Curto Prazo (2027)	Urbana	Atendimento de 10% da população urbana apenas com coleta de esgoto, 78% com coleta e tratamento e 5% com solução individual (fossas sépticas seguidas de filtro anaeróbio mais sumidouro). Implantação da ETE Barão de Cocais (corpo receptor: Rio Barão de Cocais ou São João, eficiência de remoção de DBO: 90%, percentual de alocação: 100% e desinfecção dos efluentes).
		Rural	Implantação de 472 fossas biodigestoras e 13 fossas coletivas para o atendimento da população rural.
	Médio Prazo (2032)	Urbana	Atendimento de 6% da população urbana apenas com coleta de esgoto, 84% com coleta e tratamento e 10% com solução individual (fossas sépticas seguidas de filtro anaeróbio mais sumidouro).
		Rural	Implantação de 13 fossas biodigestoras e 2 fossas coletivas para o atendimento da população rural.
	Longo Prazo (2042)	Urbana	Atendimento de 90% da população urbana com coleta e tratamento de esgoto e 10% com solução individual (fossas sépticas seguidas de filtro anaeróbio mais sumidouro).
		Rural	Implantação de 6 fossas biodigestoras e 1 fossa coletiva para o atendimento da população rural.
Bela Vista De Minas	Curto Prazo (2027)	Urbana	Atendimento de 64% da população urbana apenas com coleta de esgoto, 31% com coleta e tratamento e 5% com solução individual (fossas sépticas seguidas de filtro anaeróbio mais sumidouro). Implantação da ETE Bela Vista de Minas (corpo receptor: Córrego Barro Branco, eficiência de remoção de DBO: 90%, percentual de alocação: 100%).
		Rural	Implantação de 112 fossas biodigestoras para o atendimento da população rural.
	Médio Prazo (2032)	Urbana	Atendimento de 6% da população urbana apenas com coleta de esgoto, 84% com coleta e tratamento e 10% com solução individual (fossas sépticas seguidas de filtro anaeróbio mais sumidouro).
Bela Vista De Minas	Médio Prazo (2032)	Rural	Implantação de 5 fossas biodigestoras para o atendimento da população rural.

<b>Município</b>	<b>Horizonte Temporal</b>	<b>População</b>	<b>Ações</b>
	Longo Prazo (2042)	Urbana	Atendimento de 90% da população urbana com coleta e tratamento de esgoto e 10% com solução individual (fossas sépticas seguidas de filtro anaeróbio mais sumidouro).
Bom Jesus Do Amparo	Curto Prazo (2027)	Urbana	Atendimento de 1% da população urbana apenas com coleta de esgoto, 98% com coleta e tratamento e 1% com solução individual (fossas sépticas seguidas de filtro anaeróbio mais sumidouro). Ampliação da ETE Bom Jesus do Amparo (corpo receptor: Ribeirão Bom Jesus do Amparo, eficiência de remoção de DBO: 80%, percentual de alocação: 100% e desinfecção dos efluentes).
		Rural	Implantação de 369 fossas biodigestoras e 19 fossas coletivas para o atendimento da população rural.
	Médio Prazo (2032)	Urbana	Atendimento de 98% da população urbana com coleta e tratamento de esgoto e 2% com solução individual (fossas sépticas seguidas de filtro anaeróbio mais sumidouro).
	Longo Prazo (2042)	Urbana	Atendimento de 98% da população urbana com coleta e tratamento de esgoto e 2% com solução individual (fossas sépticas seguidas de filtro anaeróbio mais sumidouro).
Catas Altas	Curto Prazo (2027)	Urbana	Atendimento de 2% da população urbana apenas com coleta de esgoto, 88% com coleta e tratamento e 10% com solução individual (fossas sépticas seguidas de filtro anaeróbio mais sumidouro). Implantação da ETE Catas Altas (corpo receptor: Ribeirão dos Coqueiros, eficiência de remoção de DBO: 85%, percentual de alocação: 100% e desinfecção dos efluentes).
		Rural	Implantação de 77 fossas biodigestoras para o atendimento da população rural.
	Médio Prazo (2032)	Urbana	Atendimento de 2% da população urbana apenas com coleta de esgoto, 88% com coleta e tratamento e 10% com solução individual (fossas sépticas seguidas de filtro anaeróbio mais sumidouro).
		Rural	Implantação de 9 fossas biodigestoras para o atendimento da população rural.
	Longo Prazo (2042)	Urbana	Atendimento de 90% da população urbana com coleta e tratamento de esgoto e 10% com solução individual (fossas sépticas seguidas de filtro anaeróbio mais sumidouro).
		Rural	Implantação de 9 fossas biodigestoras para o atendimento da população rural.
Coronel Fabriciano	Curto Prazo (2027)	Urbana	Atendimento de 11% da população urbana apenas com coleta de esgoto, 77% com coleta e tratamento e 4% com solução individual (fossas sépticas seguidas de filtro anaeróbio mais sumidouro). Ampliação da ETE Limoeiro (Timóteo-Coronel Fabriciano) (corpo receptor: Rio Piracicaba, eficiência de remoção de DBO: 78%, percentual de alocação: 100% e desinfecção dos efluentes).
		Rural	Implantação de 136 fossas biodigestoras e 21 fossas coletivas para o atendimento da população rural.
	Médio Prazo (2032)	Urbana	Atendimento de 7% da população urbana apenas com coleta de esgoto, 87% com coleta e tratamento e 6% com solução individual (fossas sépticas seguidas de filtro anaeróbio mais sumidouro).
		Rural	Implantação de 3 fossas biodigestoras e 21 fossas coletivas para o atendimento da população rural.
Coronel Fabriciano	Longo Prazo (2042)	Urbana	Atendimento de 94% da população urbana com coleta e tratamento de esgoto e 6% com solução individual (fossas sépticas seguidas de filtro anaeróbio mais sumidouro).
		Rural	Implantação de 2 fossas biodigestoras e 1 fossa coletiva para o atendimento da população rural.



<b>Município</b>	<b>Horizonte Temporal</b>	<b>População</b>	<b>Ações</b>
Ipatinga	Curto Prazo (2027)	Urbana	Atendimento de 1% da população urbana apenas com coleta de esgoto, 93% com coleta e tratamento e 1% com solução individual (fossas sépticas seguidas de filtro anaeróbio mais sumidouro). Para o município é proposta a ampliação de 4 ETES, são elas: ETE Areal - Ipatinga (corpo receptor: Rio Piracicaba, eficiência de remoção de DBO: 69%, percentual de alocação: 4% e desinfecção dos efluentes); ETE Bela Vista - Ipatinga (corpo receptor: Rio Piracicaba, eficiência de remoção de DBO: 76%, percentual de alocação: 3% e desinfecção dos efluentes); ETE Horto - Ipatinga (corpo receptor: Rio Piracicaba, eficiência de remoção de DBO: 63%, percentual de alocação: 2% e desinfecção dos efluentes) e ETE Ipatinga - Rio Doce (corpo receptor: Ribeirão Ipanema, eficiência de remoção de DBO: 72%, percentual de alocação: 91% e desinfecção dos efluentes).
		Rural	Implantação de 1 fossa biodigestora para o atendimento da população rural.
	Médio Prazo (2032)	Urbana	Atendimento de 1% da população urbana apenas com coleta de esgoto e 99% com coleta e tratamento.
		Rural	Implantação de 1 fossa biodigestora para o atendimento da população rural.
	Longo Prazo (2042)	Urbana	Atendimento de 100% da população urbana com coleta e tratamento de esgoto.
Itabira	Curto Prazo (2027)	Urbana	Atendimento de 2% da população urbana apenas com coleta de esgoto e 98% com coleta e tratamento. Para o município é proposta a ampliação/implantação de 4 ETES, sendo a ETE LABOREAUX (corpo receptor: Ribeirão do Peixe, eficiência de remoção de DBO: 90%) com lançamento dos efluentes na DO2.
		Rural	Implantação de 136 fossas biodigestoras para o atendimento da população rural.
	Médio Prazo (2032)	Urbana	Atendimento de 2% da população urbana apenas com coleta de esgoto e 98% com coleta e tratamento.
	Longo Prazo (2042)	Urbana	Atendimento de 100% da população urbana com coleta e tratamento de esgoto.
Jaguaraçu	Curto Prazo (2027)	Urbana	Atendimento de 99% da população urbana com coleta e tratamento de esgoto. Ampliação da ETE Jaguaraçu (corpo receptor: Córrego Onça Grande, eficiência de remoção de DBO: 80%, percentual de alocação: 100% e desinfecção dos efluentes).
		Rural	Implantação de 91 fossas biodigestoras para o atendimento da população rural.
	Médio Prazo (2032)	Urbana	Atendimento de 99% da população urbana com coleta e tratamento de esgoto e 1% com solução individual (fossas sépticas seguidas de filtro anaeróbio mais sumidouro).
		Rural	Implantação de 2 fossas biodigestoras para o atendimento da população rural.
Jaguaraçu	Longo Prazo (2042)	Urbana	Atendimento de 99% da população urbana com coleta e tratamento de esgoto e 1% com solução individual (fossas sépticas seguidas de filtro anaeróbio mais sumidouro).
		Rural	Implantação de 1 fossa biodigestora para o atendimento da população rural.
João Monlevade	Curto Prazo (2027)	Urbana	Atendimento de 12% da população urbana apenas com coleta de esgoto e 88% com coleta e tratamento. Para o município é proposta a implantação de 3 ETES, são elas: ETE Cruzeiro Celeste (corpo receptor: Córrego Jacuí, eficiência de remoção de DBO: 95%, percentual de alocação: 23%); ETE Carneirinho (corpo receptor: Córrego Carneirinho, eficiência de remoção de DBO: 95%, percentual de alocação: 65%) e ETE (Ainda Não Definido) (corpo receptor: Córrego dos Coelho, eficiência de remoção de DBO: 95%, percentual de alocação: 12%).

<b>Município</b>	<b>Horizonte Temporal</b>	<b>População</b>	<b>Ações</b>
		Rural	Implantação de 58 fossas biodigestoras para o atendimento da população rural.
	Médio Prazo (2032)	Urbana	Atendimento de 100% da população urbana com coleta e tratamento de esgoto.
	Longo Prazo (2042)	Urbana	Atendimento de 100% da população urbana com coleta e tratamento de esgoto.
Mariana	Curto Prazo (2027)	Rural	Implantação de 5 fossas biodigestoras para o atendimento da população rural.
Marliéria	Curto Prazo (2027)	Urbana	Atendimento de 23% da população urbana apenas com coleta de esgoto, 42% com coleta e tratamento e 20% com solução individual (fossas sépticas seguidas de filtro anaeróbio mais sumidouro). Implantação da ETE Marliéria (corpo receptor: Córrego Onça Grande, eficiência de remoção de DBO: 80%, percentual de alocação: 100% e desinfecção dos efluentes).
		Rural	Implantação de 43 fossas biodigestoras para o atendimento da população rural.
	Médio Prazo (2032)	Urbana	Atendimento de 6% da população urbana apenas com coleta de esgoto, 84% com coleta e tratamento e 10% com solução individual (fossas sépticas seguidas de filtro anaeróbio mais sumidouro).
		Rural	Implantação de 1 fossa biodigestora para o atendimento da população rural.
	Longo Prazo (2042)	Urbana	Atendimento de 90% da população urbana com coleta e tratamento de esgoto e 10% com solução individual (fossas sépticas seguidas de filtro anaeróbio mais sumidouro).
		Rural	Implantação de 1 fossa biodigestora para o atendimento da população rural.
Nova Era	Curto Prazo (2027)	Urbana	Atendimento de 60% da população urbana apenas com coleta de esgoto, 31% com coleta e tratamento e 5% com solução individual (fossas sépticas seguidas de filtro anaeróbio mais sumidouro). Implantação da ETE Nova Era (corpo receptor: Rio Piracicaba, eficiência de remoção de DBO: 80%, percentual de alocação: 100%).
		Rural	Implantação de 287 fossas biodigestoras para o atendimento da população rural.
Nova Era	Médio Prazo (2032)	Urbana	Atendimento de 6% da população urbana apenas com coleta de esgoto, 84% com coleta e tratamento e 10% com solução individual (fossas sépticas seguidas de filtro anaeróbio mais sumidouro).
	Longo Prazo (2042)	Urbana	Atendimento de 90% da população urbana com coleta e tratamento de esgoto e 10% com solução individual (fossas sépticas seguidas de filtro anaeróbio mais sumidouro).
Ouro Preto	Curto Prazo (2027)	Rural	Implantação de 4 fossas biodigestoras para o atendimento da população rural.
Rio Piracicaba	Curto Prazo (2027)	Urbana	Atendimento de 64% da população urbana apenas com coleta de esgoto, 31% com coleta e tratamento e 5% com solução individual (fossas sépticas seguidas de filtro anaeróbio mais sumidouro). Para o município é proposta a ampliação/implantação de 2 ETEs, são elas: -Ampliação da ETE Padre Pinto (corpo receptor: Córrego do Caxambu ou Padre Pinto, eficiência de remoção de DBO: 68%, percentual de alocação: 8%); -Implantação da ETE Rio Piracicaba (corpo receptor: Rio Piracicaba, eficiência de remoção de DBO: 95%, percentual de alocação: 92%).
		Rural	Implantação de 386 fossas biodigestoras para o atendimento da população rural.

<b>Município</b>	<b>Horizonte Temporal</b>	<b>População</b>	<b>Ações</b>
	Médio Prazo (2032)	Urbana	Atendimento de 6% da população urbana apenas com coleta de esgoto, 84% com coleta e tratamento e 10% com solução individual (fossas sépticas seguidas de filtro anaeróbio mais sumidouro).
	Longo Prazo (2042)	Urbana	Atendimento de 90% da população urbana com coleta e tratamento de esgoto e 10% com solução individual (fossas sépticas seguidas de filtro anaeróbio mais sumidouro).
Santa Bárbara	Curto Prazo (2027)	Urbana	Atendimento de 44% da população urbana apenas com coleta de esgoto, 51% com coleta e tratamento e 5% com solução individual (fossas sépticas seguidas de filtro anaeróbio mais sumidouro). Implantação da ETE Santa Bárbara - Mg (corpo receptor: Córrego Tanjuru, eficiência de remoção de DBO: 80%, percentual de alocação: 100% e desinfecção dos efluentes).
		Rural	Implantação de 356 fossas biodigestoras e 36 fossas coletivas para o atendimento da população rural.
	Médio Prazo (2032)	Urbana	Atendimento de 6% da população urbana apenas com coleta de esgoto, 84% com coleta e tratamento e 10% com solução individual (fossas sépticas seguidas de filtro anaeróbio mais sumidouro).
	Longo Prazo (2042)	Urbana	Atendimento de 90% da população urbana com coleta e tratamento de esgoto e 10% com solução individual (fossas sépticas seguidas de filtro anaeróbio mais sumidouro).
São Domingos Do Prata	Curto Prazo (2027)	Urbana	Atendimento de 54% da população urbana apenas com coleta de esgoto e 46% com coleta e tratamento. Implantação da ETE São Domingos do Prata (corpo receptor: Rio da Prata, eficiência de remoção de DBO: 80%, percentual de alocação: 100% e desinfecção dos efluentes).
		Rural	Implantação de 551 fossas biodigestoras e 3 fossas coletivas para o atendimento da população rural.
	Médio Prazo (2032)	Urbana	Atendimento de 7% da população urbana apenas com coleta de esgoto e 93% com coleta e tratamento.
	Longo Prazo (2042)	Urbana	Atendimento de 100% da população urbana com coleta e tratamento de esgoto.
São Gonçalo Do Rio Abaixo	Curto Prazo (2027)	Urbana	Atendimento de 64% da população urbana apenas com coleta de esgoto, 31% com coleta e tratamento e 5% com solução individual (fossas sépticas seguidas de filtro anaeróbio mais sumidouro). Implantação da ETE São Gonçalo do Rio Abaixo (corpo receptor: Rio Santa Bárbara, eficiência de remoção de DBO: 80%, percentual de alocação: 100% e desinfecção dos efluentes).
		Rural	Implantação de 777 fossas biodigestoras e 13 fossas coletivas para o atendimento da população rural.
	Médio Prazo (2032)	Urbana	Atendimento de 6% da população urbana apenas com coleta de esgoto, 84% com coleta e tratamento e 10% com solução individual (fossas sépticas seguidas de filtro anaeróbio mais sumidouro).
	Longo Prazo (2042)	Urbana	Atendimento de 90% da população urbana com coleta e tratamento de esgoto e 10% com solução individual (fossas sépticas seguidas de filtro anaeróbio mais sumidouro).
Timóteo	Curto Prazo (2027)	Urbana	Atendimento de 4% da população urbana apenas com coleta de esgoto, 86% com coleta e tratamento e 6% com solução individual (fossas sépticas seguidas de filtro anaeróbio mais sumidouro). Ampliação da ETE Limoeiro (Timóteo-Coronel Fabriciano) (corpo receptor: Rio Piracicaba, eficiência de remoção de DBO: 78%, percentual de alocação: 100% e desinfecção dos efluentes).
		Rural	Implantação de 4 fossas biodigestoras para o atendimento da população rural.

<b>Município</b>	<b>Horizonte Temporal</b>	<b>População</b>	<b>Ações</b>
	Médio Prazo (2032)	Urbana	Atendimento de 90% da população urbana com coleta e tratamento de esgoto e 10% com solução individual (fossas sépticas seguidas de filtro anaeróbio mais sumidouro).
	Longo Prazo (2042)	Urbana	Atendimento de 90% da população urbana com coleta e tratamento de esgoto e 10% com solução individual (fossas sépticas seguidas de filtro anaeróbio mais sumidouro).