

45°30'0"W

45°0'0"W

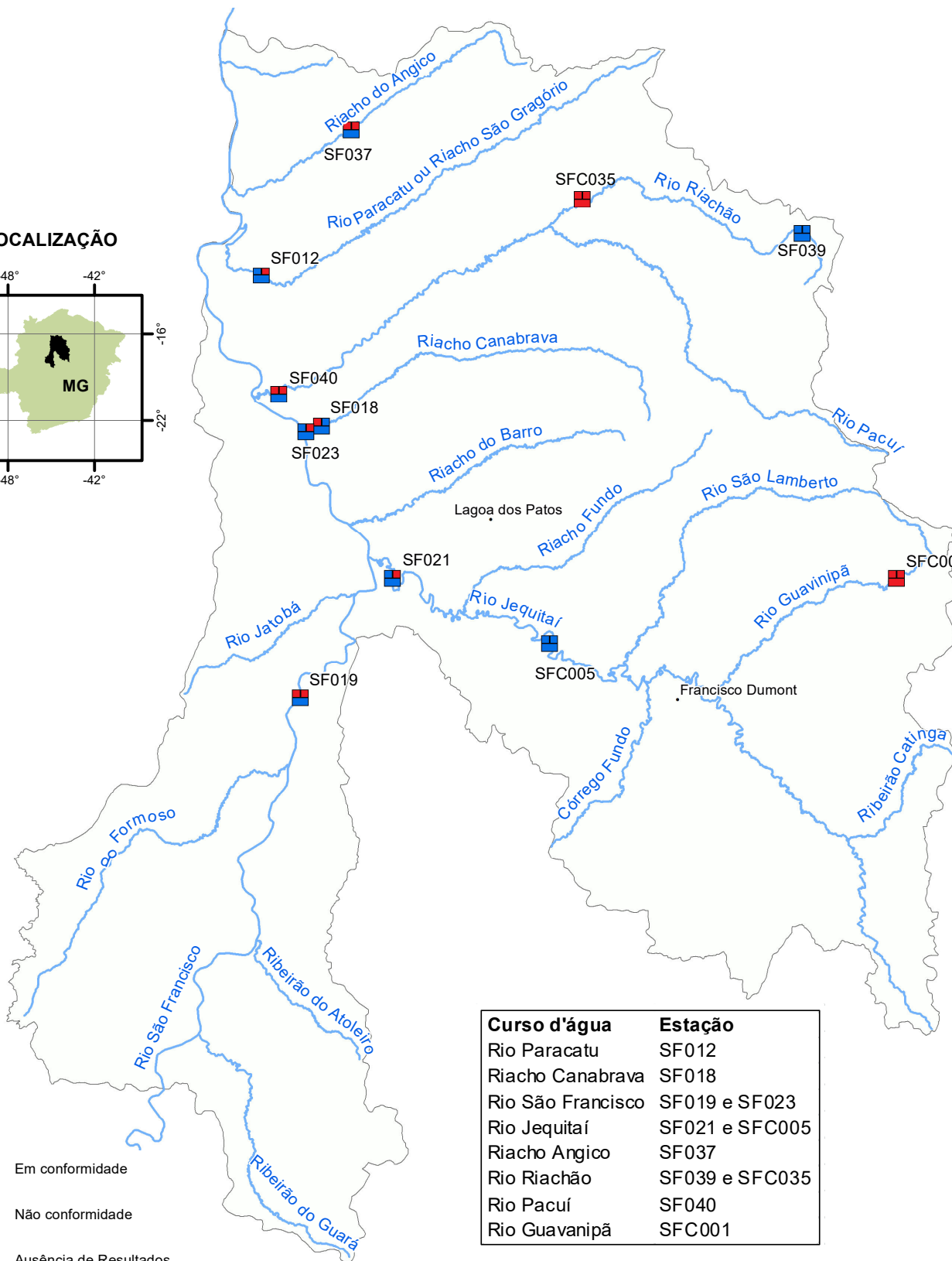
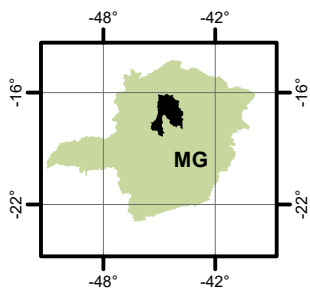
44°30'0"W

44°0'0"W

# BACIAS DOS RIOS JEQUITAI E PACUI - CH SF6 PANORAMA DA QUALIDADE DAS ÁGUAS SUPERFICIAIS 2020



### LOCALIZAÇÃO



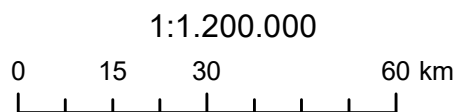
- Em conformidade
- Não conformidade
- Ausência de Resultados

Curso d'água	Estação
Rio Paracatu	SF012
Riacho Canabrava	SF018
Rio São Francisco	SF019 e SF023
Rio Jequitai	SF021 e SFC005
Riacho Angico	SF037
Rio Riachão	SF039 e SFC035
Rio Pacuí	SF040
Rio Guavanipã	SFC001

Parâmetros indicativos :

- 1- Contaminação Fecal (*Escherichia Coli*)
- 2 - Enriquecimento Orgânico (P; DBO; NO<sub>3</sub><sup>-</sup>; NH<sub>3</sub>T)
- 3 - Presença de Substâncias Tóxicas (As; CN-; Pb; Cu<sub>diss.</sub>; Zn; Cr; Cd; Fenóis Totais; Hg)

1	2
3	



Projeção: Latitude/Longitude  
Datum SIRGAS 2000  
Dados de qualidade das águas: 2020 - IGAM  
Execução: IGAM/2021

45°30'0"W

45°0'0"W

44°30'0"W

44°0'0"W

16°0'0"S  
16°30'0"S  
17°0'0"S  
17°30'0"S  
18°0'0"S  
18°30'0"S

16°0'0"S  
16°30'0"S  
17°0'0"S  
17°30'0"S  
18°0'0"S  
18°30'0"S