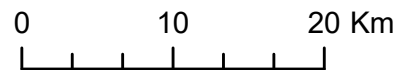


MÉDIO RIO PARAPEBA - CH SF3 PANORAMA DA QUALIDADE DAS ÁGUAS SUPERFICIAIS 2021

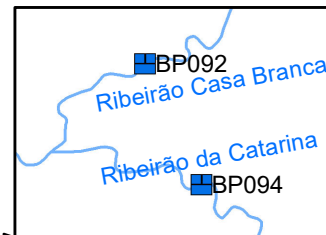


Instituto Mineiro de Gestão das Águas

Projeção: Latitude/Longitude
Datum SIRGAS 2000
Dados de qualidade das águas: 2021 - IGAM
Execução: IGAM/2022



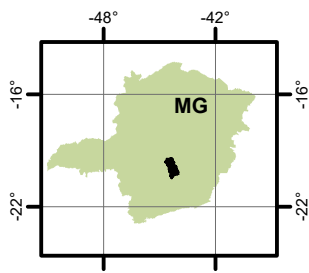
Curso d'Água	Estação
Rio Manso	BP067 e BP096
Rio Paraopeba	BP036, BPE2, BP068, BP070, BP072, BPE3 e BP082
Rio Veloso	BP066
Ribeirão Casa Branca	BP093 e BP092
Ribeirão da Catarina	BP094
Ribeirão Sarzedo	BP086
Ribeirão Ibirité	BP085 e BP081
Córrego do Pintado	BP075
Rio Betim	BP071 e BP088
Ribeirão Riacho das Pedras	BP073
Ribeirão Serra Azul	BP069
Represa Vargem das Flores	BP064 e BP063
Ribeirão Grande	BP090
Ribeirão dos Macacos	BP076 e BP074



20°0'0"S

20°0'0"S

LOCALIZAÇÃO



- Em conformidade
- Não conformidade
- Ausência de Resultados

Parâmetros indicativos :

- 1 - Contaminação Fecal (*Escherichia Coli*)
- 2 - Enriquecimento Orgânico (P; DBO; NO₃⁻; NH₃T)
- 3 - Presença de Substâncias Tóxicas (As; CN⁻; Pb; Cu_{diss}; Zn; Cr; Cd; Fenóis Totais; Hg)

1	2
3	

